

COMUNE DI MALO
Provincia di Vicenza

R.E.

Elaborato

R.E.

REGOLAMENTO EDILIZIO

COMUNE DI MALO

Il Sindaco

Moreno Marsetti

Settore SUE, Urbanistica, SUAP,
Ecologia e Commercio
Geom. Daniele Marangoni

APPROVAZIONE

Delib. C.C. n. 18 del 25/06/2024

PUBBLICAZIONE ALL'ALBO

in data 02/07/2024

ENTRATA IN VIGORE

in data 18/07/2024

DATA giugno 2024

PARTE PRIMA

PRINCIPI GENERALI E DISCIPLINA GENERALE DELL'ATTIVITA' EDILIZIA

CAPO I - Finalità e definizioni uniformi

Art. 1 Finalità e oggetto

1. Il presente Regolamento disciplina l'attività edilizia ai sensi dell'art. 2 comma 4 e dell'art. 4 del D.P.R. 6 giugno 2001 n. 380, e dell'Intesa sancita in sede di Conferenza Unificata Governo Regioni ed Autonomie Locali, pubblicata sulla Gazzetta Ufficiale del 16 novembre 2016, n. 268, nonché della D.G.R. n. 1896 del 22 novembre 2017.

Art. 2 Definizioni uniformi

1. Le "Definizioni uniformi" come definite nell'allegato A) dell'Intesa Governo-Regioni-Comuni del 20 ottobre 2016, sono riportate nell' Allegato A al presente Regolamento e trovano applicazione con le precisazioni di seguito indicate.
 1. Superficie territoriale (ST):
 - *si misura in metri quadrati (mq);*
 - *per superficie reale si intende la superficie indicata dal P.I. rilevata topograficamente.*
 2. Superficie fondiaria (SF):
 - *si misura in metri quadrati (mq);*
 - *per superficie reale si intende la superficie indicata dal P.I. rilevata topograficamente.*
 3. Indice di edificabilità territoriale (IT):
 - *l'indice di edificabilità territoriale si misura in metri cubi su metri quadrati (mc/mq);*
 4. Indice di edificabilità fondiaria (IF)
 - *l'indice di edificabilità fondiaria si misura in metri cubi su metri quadrati (mc/mq);*
 5. Carico urbanistico (CU):
 - *il carico urbanistico si misura in metri quadrati (mq).*
 6. Dotazioni Territoriali (DT):
 - *le dotazioni territoriali si misurano in metri quadrati (mq);*
 - *sono le aree destinate dallo strumento urbanistico ai servizi pubblici e alle infrastrutture, alla viabilità e agli impianti costituenti opere di urbanizzazione primaria, secondaria ai sensi del succ. art. 4 ; tra queste vanno computate sia le aree già acquisite o da acquisire da parte della Pubblica Amministrazione, sia quelle assoggettate o da assoggettare ad uso pubblico.*
 7. Sedime (SED):
 - *il sedime si misura in metri quadrati (mq).*

8. Superficie coperta (SC):

– *La superficie coperta si misura in metri quadrati (mq).*

9. Superficie permeabile (SP):

– *la superficie permeabile si misura in metri quadrati (mq);*

10. Indice di permeabilità (IPT/IPF):

– *l'indice di permeabilità territoriale (IPT) e l'indice di permeabilità fondiaria (IPF) si esprimono in percentuale (%) e rappresentano la percentuale di superficie permeabile rispetto alla superficie territoriale o fondiaria:*

$$IPT = \frac{SP}{ST}$$

$$IPF = \frac{SP}{SF}$$

11. Indice di copertura (IC):

– *l'indice di copertura si esprime in percentuale (%) e rappresenta il rapporto tra la superficie coperta edificata e/o edificabile e la superficie fondiaria:*

$$IC (\%) = \frac{SC}{SF}$$

12. Superficie totale (STot):

– *la superficie totale si misura in metri quadrati (mq).*

13. Superficie lorda (SL):

– *la superficie lorda si misura in metri quadrati (mq).*

14. Superficie utile (SU):

– *la superficie utile si misura in metri quadrati (mq).*

15. Superficie accessoria (SA):

– *la superficie accessoria si misura in metri quadrati (mq).*

16. Superficie complessiva (SComp):

– *la superficie complessiva si misura in metri quadrati (mq);*

– *la superficie complessiva è il parametro da utilizzare ai fini del calcolo del costo di costruzione, ai sensi del Decreto ministeriale lavori pubblici 10 maggio 1977, n. 801 (determinazione del costo di costruzione di nuovi edifici).*

17. Superficie calpestabile (SCalp):

– *la superficie calpestabile si misura in metri quadrati (mq).*

18. Sagoma (SG)19. Volume totale o volumetria complessiva (V):

– *il volume si misura in metri cubi (mc).*

20. Piano fuori terra

21. Piano seminterrato22. Piano interrato

E' da considerare tale purché la parte interrata sia aderente al terreno, con possibile eccezione per una sola parete

23. Sottotetto24. Soppalco25. Numero dei piani (NP):

– *il conteggio del numero dei piani si considera per ogni porzione di edificio;*

26. Altezza lorda (HL):

– *l'altezza lorda si misura in metri (m).*

27. Altezza del fronte (HF)

– *l'altezza del fronte dell'edificio si misura in metri (m).*

28. Altezza dell'edificio (H):

– *l'altezza dell'edificio si misura in metri (m).*

29. Altezza utile (HU)

– *l'altezza utile si misura in metri (m);*

– *l'altezza media ponderata si ottiene, convenzionalmente, dividendo il volume netto del locale per la superficie utile (SU); il volume è la sommatoria dei volumi delle diverse parti omogenee nelle quali risulta conveniente scomporre il locale al fine di effettuare i conteggi;*

– *nel caso di soffitto con travatura in legno o in acciaio, l'altezza è da considerarsi sotto trave (elementi strutturali emergenti) qualora l'interasse sia inferiore a 0,60 m ;*

30. Distanze (D)

– *la distanza si misura in metri (m); si applica anche per le costruzioni interrate in corrispondenza delle fattispecie previste per legge (fasce di rispetto stradali e infrastrutturali, rispetto idraulico, cimiteriale, ecc.)*

31. Volume tecnico

– *Sono considerati volumi tecnici quelli impegnati da impianti tecnici necessari al funzionamento del fabbricato, sia sistemati entro il corpo del medesimo sia al di fuori; il Comune ne può fissare altezze minime e massime nonché le sagome limite, nel rispetto delle norme di legge vigenti.*

– *Nei volumi tecnici rientrano le opere di natura tecnica che è necessario collocare al di sopra dell'ultimo solaio, quali torrini dei macchinari degli ascensori o dei montacarichi, torrini delle scale, camini, torri di esalazione, ciminiere, antenne, impianti per il riscaldamento e il condizionamento, impianti per l'utilizzo di fonti energetiche alternative, opere e manufatti utili a prevenire le cadute dall'alto, ecc....*

– *Non sono da ritenere volumi tecnici:*

- *i bucatoi, gli stenditoi coperti ed i locali di sgombero e simili;*
 - *i silos destinati a deposito di materiali o che non sono destinati ad ospitare alcun impianto di natura tecnologica;*
 - *In ogni caso la sistemazione dei volumi tecnici non deve costituire pregiudizio per la validità estetica dell'insieme architettonico.*
32. Edificio
33. Edificio Unifamiliare
34. Pertinenza
- *le nuove pertinenze devono insistere in un'area di proprietà ricadente nella stessa ZTO dell'immobile del quale costituiscono pertinenza.*
35. Balcone
36. Ballatoio
37. Loggia/Loggiato
38. Pensilina
39. Portico/Porticato
40. Terrazza
41. Tettoia
42. Veranda
- *La veranda si differenzia dalla serra solare, in quanto la seconda è finalizzata alla captazione diretta dell'energia solare e all'esclusivo miglioramento dei livelli di isolamento termico ai sensi della normativa vigente.*
 - *Non è considerata veranda lo spazio chiuso da tende apribili, fioriere e zanzariere.*

CAPO II - DISPOSIZIONI REGOLAMENTARI GENERALI IN MATERIA EDILIZIA

Art. 3 Disposizioni regolamentari generali in materia edilizia

1. La disciplina generale dell'attività edilizia operante sul territorio regionale è articolata secondo l'elenco riportato nell'Allegato B) all'Intesa (di seguito Allegato B al Regolamento "RICOGNIZIONE DELLE DISPOSIZIONI INCIDENTI SUGLI USI E LE TRASFORMAZIONI DEL TERRITORIO E SULL'ATTIVITÀ EDILIZIA).
2. La raccolta aggiornata delle disposizioni nazionali, è reperibile sul sito web della Presidenza del Consiglio dei Ministri e del Ministero delle Infrastrutture e dei Trasporti.
3. L'integrazione e/o modificazione della raccolta delle disposizioni sovraordinate in materia edilizia delle vigenti disposizioni regionali di cui all'allegato B, sarà effettuato dalla Regione che provvederà a pubblicarlo sul sito web istituzionale.
4. La raccolta delle disposizioni e/o regolamenti correlati alla materia edilizia di competenza comunale sono reperibili sul sito web del Comune di Malo.

a. Definizioni degli interventi edilizi e delle destinazioni d'uso

- La definizione degli interventi edilizi di manutenzione ordinaria, manutenzione straordinaria, restauro e di risanamento conservativo, ristrutturazione edilizia, nuova costruzione e ristrutturazione urbanistica, è quella di cui al d.P.R. 380/01 e s.m.i , art. 3.
- Gli interventi di conservazione sono quelli di cui al d.P.R. 380/01 e s.m.i , art. 3bis.
- Sono fatte salve ulteriori definizioni e/o specificazioni della legislazione regionale.
- Il mutamento d'uso urbanisticamente rilevante è quello definito dal Dpr 380/01 e s.m.i., art. 23-ter
- La definizione degli interventi edilizi e delle destinazioni d'uso, saranno reperibili e aggiornati sui siti informatici istituzionali.

b. Il procedimento per il rilascio e la presentazione dei titoli abilitativi edilizi e la modalità di controllo degli stessi

I procedimenti per il rilascio e la presentazione dei titoli abilitativi e le modalità di controllo degli stessi e la trasmissione delle comunicazioni in materia edilizia saranno reperibili e aggiornati sui siti informatici per la gestione telematica delle pratiche edilizie da parte dei soggetti aventi titolo; dell'avvenuto rilascio è data informazione sul sito istituzionale dell'Ente.

c. La modulistica unificata edilizia, gli elaborati e la documentazione da allegare alla stessa

La modulistica unificata edilizia, gli elaborati e la documentazione allegata alla stessa sarà reperibile e aggiornata sui siti informatici per la gestione telematica delle pratiche edilizie o scaricabile dal sito istituzionale dell'Ente.

In particolare si ricorda che la modulistica unificata, adeguata a quella nazionale di cui agli "Accordi tra il Governo, le Regioni e gli Enti locali, concernenti l'adozione di moduli unificati e standardizzati per la presentazione delle pratiche edilizie", è stata approvata con Decreto del Direttore della Direzione Pianificazione Territoriale n. 97 del 30 Dicembre 2016 reperibile sul sito istituzionale della Regione Veneto.

PARTE SECONDA

DISPOSIZIONI REGOLAMENTARI COMUNALI IN MATERIA EDILIZIA

Art. 4 Definizioni tecniche di competenza comunale

Le seguenti definizioni integrano e completano le "Definizioni uniformi", di cui all'allegato A) dell'Intesa Governo-Regioni-Comuni del 20 ottobre 2016 (di seguito Allegato A al Regolamento), le quali sono comunque prevalenti in caso di contrasto.

1. Potenzialità edificatoria delle aree (pertinenza urbanistica)

- Gli indici riportati nelle norme sono sempre indici massimi.
- I nuovi volumi che saranno realizzati comportano un vincolo automatico di non edificazione sulla superficie fondiaria corrispondente, determinato in base agli indici di edificabilità previsti dal P.I. (superficie di pertinenza urbanistica); pertanto tale superficie non potrà più, a prescindere da successivi frazionamenti o passaggi di proprietà, essere considerata ai fini del calcolo della superficie fondiaria utile per nuovi interventi edilizi.
- E' fatto salvo quanto previsto dalla LR 11/04, art. 45 comma 6.
- La superficie fondiaria corrispondente ai fabbricati esistenti, coincide con la superficie fondiaria che ha espresso l'indice di edificabilità fondiaria; conservano la propria validità eventuali atti di cessione di potenzialità edificatorie; la superficie vincolata (pertinenza urbanistica) potrà anche risultare inferiore a quella stabilita dagli indici; salva diversa dimostrazione, si assume che l'area pertinenziale corrisponda a quella rappresentata nell'ultima pratica edilizia che ha legittimato la consistenza dell'immobile. Quando la presente normativa richiama il concetto di edificio esistente si intende, salva diversa specificazione, un edificio legittimamente esistente alla data di adozione del PI, caratterizzato dalla presenza delle strutture portanti e dalla copertura come previsto dalla LR 14/2019. Per gli edifici oggetto di condono edilizio, si fa riferimento alla documentazione allegata all'istanza di condono.
- La definitiva demolizione totale o parziale di un fabbricato, riduce o annulla il vincolo di inedificabilità corrispondente.
- Gli interventi di adeguamento igienico-sanitario dei locali esistenti finalizzati a conseguire i requisiti minimi di altezza prescritti dal Regolamento Edilizio, non sono considerati nella verifica degli indici di edificabilità anche se comportanti un aumento dell'altezza complessiva degli edifici, purché non determinino un aumento della superficie calpestabile [(17) SCalp].

2. Volume edificabile (VE)

Il volume edificabile considerato dall'indice di edificabilità (IT o IF) o da indicazioni puntuali di Piano, è il volume del solido emergente dalla quota del terreno ante intervento edilizio calcolato moltiplicando la superficie coperta (def. un. 8_SC) per l'altezza massima riportata nelle N.T.O. del P.I. (HM).

Si definisce altezza massima (HM): la misura corrispondente alla differenza tra la quota all'estremità superiore e quella all'estremità inferiore del solido emergente ($HM = Q_{sup} - Q_{inf}$).

La quota all'estremità inferiore (Q_{inf}):

- coincide con la quota indicata negli strumenti urbanistici attuativi o negli interventi diretti, con riferimento al marciapiede pubblico, o del colmo stradale (ove manchi il marciapiede), o del piano campagna qualora il terreno sia in piano;
- qualora marciapiede o colmo stradale non siano orizzontali (o siano orizzontali a quote diverse) va considerata la quota media prospiciente;
- nel caso di terreno in pendenza, generalmente riferibile alle zone collinari, la quota all'estremità inferiore è costituita dal valore medio delle diverse quote misurate sul perimetro del fabbricato o dei corpi di fabbrica riferite al terreno naturale prima dell'intervento edilizio;
- la quota come sopra determinata, anche ai fini di corrispondere alle prescrizioni igienico-sanitarie e di sicurezza idraulica, potrà essere incrementata fino a +0,50m e coincidere con il piano di calpestio del piano terra quando la nuova edificazione non si pone in evidente contrasto con il tessuto urbano circostante o dal piano campagna circostante.

La quota all'estremità superiore (Q_{sup}):

- coincide con la quota misurata all'intersezione dell'intradosso del solaio di copertura dell'ultimo piano agibile con il muro perimetrale;
- qualora il solaio di copertura non sia orizzontale (ovvero inclinato) si fa riferimento alla quota media del suo intradosso;
- nel caso di soffitto con travatura, la quota coincide con il sotto trave (elementi strutturali emergenti) nel caso in cui l'interasse tra le travi sia inferiore a 0,60 m oppure al sopra trave con interasse superiore a 0,60 m.

$$VE = (SC \times HM) - Nve$$

Non concorrono al calcolo del volume edificabile i seguenti elementi (Nve):

- i portici pubblici o di uso pubblico;
- i portici di uso privato fino a un massimo di 1/4 della superficie coperta computabile dell'edificio principale;
- i volumi tecnici, compreso l'eventuale vespaio di cui all'art. 36, lett. a);
- la porzione del sottotetto non abitabile e non agibile ai sensi del successivo art. 35, lett. i);
- gli impianti tecnologici che necessitano di installazioni separate dall'edificio principale o che si rendono necessari per adeguamenti a normative speciali e che non abbiano caratteristiche di agibilità: qualora tali impianti siano fuori terra e di pertinenza privata, devono rispettare le distanze dai confini previste dalle norme del P.I.
- il volume degli spazi comuni di edifici con due o più unità immobiliari per la parte non eccedente il 15% del volume complessivo;
- Il volume relativo agli spazi adibiti ad autorimesse, ai sensi dell'art. 9 della L. 122/89, sino ad un massimo di 1,0mq/10mc e comunque non superiore a mc 45 per singola unità immobiliare (alloggio, ufficio, laboratorio, ecc) purchè assoggettate a vincolo di pertinenzialità registrato e trascritto;
- le opere edilizie realizzabili in regime di attività edilizia libera (c.fr. DM 2 marzo 2018 nei limiti di cui al succ. art. 4 punto 7.5);
- le serre captanti, le torri o camini di ventilazione, nonché altri spazi strettamente funzionali al risparmio energetico ed idrico ed alle fonti di energia rinnovabile;

- le pensiline a protezione dei soli accessi pedonali integrate nella recinzione, di dimensioni massime in pianta di mq 4,00 e altezza rapportata alla tipologia di recinzione; tali manufatti non sono soggetti al rispetto delle distanze dalla strada se inserite all'interno del centro abitato o ricedenti all'interno delle zone previste come edificabili o trasformabili dallo strumento urbanistico generale; tali strutture non concorrono alla formazione della superficie coperta;
- ai sensi della LR 14/19, art. 17, punto 5 le strutture tecnologiche strettamente indispensabili al sostegno dei pannelli solari termici o fotovoltaici anche nel caso questi vengano a costituire copertura di posti auto (tettoia) purché aperta su tutti i lati; si precisa che tali strutture non vengono considerate nel calcolo dei "posti auto coperti" (mq 15 per unità immobiliare) da recuperarsi nel caso di edificazione di edifici residenziali; tali strutture non concorrono alla formazione della superficie coperta; sono fatte salve le norme di natura civilistica.
- Per gli interventi di nuova costruzione e di riqualificazione energetica degli edifici esistenti di cui all'articolo 14 del D. Lgs. n. 102/2014, commi 6 e 7, si applicano gli "scomputi dal volume, dalla superficie coperta e dal rapporto di copertura" ivi indicati Con i principi di esenzione minima stabiliti dalla normativa regionale, L.R. 21/1996 aggiornata dalla L.R. n. 4 del 26 giugno 2008.

3. Superficie di vendita (sv) superficie lorda di pavimento (slp)

- Si forniscono le seguenti definizioni:
 - a. superficie di vendita: è costituita dalla superficie calpestabile (def. un. n. 17_Scalp) dell'area destinata alla vendita, inclusa quella occupata da banchi, scaffalature e simili, nonché dell'area destinata alle esposizioni, con esclusione dell'area destinata a magazzini, depositi, avancasse, locali di lavorazione, uffici e servizi (c.fr. LR 50/12, art. 3);
 - b. superficie lorda di pavimento: la superficie complessiva (def. un. n. 17_Scalp) dell'edificio riferita all'attività di commercio, direzionale o turistico-ricettiva;

4. Definizione delle opere di urbanizzazione e Standard urbanistici

Ai sensi del D.Pr 380/'01, art. 16 e della ulteriore normativa in materia, le opere di urbanizzazione primaria e secondaria e la loro computabilità ai sensi del DM 1444/'68, sono così definite:

OPERE DI URBANIZZAZIONE PRIMARIA		
definizione	Standard primario (DM 1444/'68)	note
Strade e marciapiedi	no	i marciapiedi adiacenti a parchi e senza soluzioni di continuità, possono essere considerati standard
le attrezzature per la mobilità e la rete di percorsi ciclo-pedonali urbani ed extraurbani	si	Con esclusione degli elementi compresi nella piattaforma stradale ai sensi del DM 05.11.01 – Norme funzionali geometriche per la costruzione delle strade - Fig. 3.3.a
spazi di sosta o di parcheggio	si	Compresi gli spazi di arredo (alberature, aiuole, ecc.) e gli spazi di manovra fino ad una superficie complessiva non superiore a quella degli stalli. (in aggiunta alle superfici a parcheggio privato previste dall'art. 18 della legge n. 765)
fognature	no	
rete idrica	no	
rete di distribuzione dell'energia elettrica e del gas, pubblica illuminazione	no	
spazi di verde attrezzato a parco di vicinato e per il gioco e lo sport	si	effettivamente utilizzabili per tali impianti con esclusione di fasce verdi lungo le strade
infrastrutture di comunicazione elettronica per impianti radioelettrici e le opere relative.	no	
i cavedi multiservizi e i cavidotti per il passaggio di reti di telecomunicazioni, salvo nelle aree individuate dal comune sulla base dei criteri definiti dalla regione.	no	

OPERE DI URBANIZZAZIONE SECONDARIA		
definizione	Standard secondario (DM 1444/'68)	note
asili nido e scuole materne;	si	
scuole dell'obbligo	si	
strutture e complessi per l'istruzione superiore all'obbligo	no	computabili come attrezzature pubbliche di interesse generale di cui al DM 1444/'68, art.4 comma 5.
mercati di quartiere	si	limitatamente all'area riservata permanentemente al mercato
delegazioni comunali	si	
chiese ed altri edifici religiosi	si	
impianti sportivi di quartiere	si	
Parchi urbani e aree verdi di quartiere	si	effettivamente utilizzabili per tali impianti con esclusione di fasce verdi lungo le strade
centri sociali, delegazioni sindacali e di rappresentanza, attrezzature culturali e presidi sanitari, uffici postali e simili. Limitatamente alle zone produttive: sportelli bancari, centri di formazione professionale, piazzole ecologiche, uffici consortili, mense e palestre.	si	possono essere computate quelle attrezzature che, tramite convenzione con il Comune, assolvono un servizio equivalente (ed esempio quello di ristorazione)
attrezzature sanitarie comprendenti le opere, le costruzioni e gli impianti destinati allo smaltimento, al riciclaggio o alla distruzione dei rifiuti urbani, speciali, pericolosi, solidi e liquidi.	no	computabili come attrezzature pubbliche di interesse generale di cui al DM 1444/'68, art.4 comma 5.
ospedale, caserme ed altre attrezzature di rilevanza sovracomunale	no	computabili come attrezzature pubbliche di interesse generale di cui al DM 1444/'68, art.4 comma 5.
parchi pubblici territoriali	no	computabili come attrezzature pubbliche di interesse generale di cui al DM 1444/'68, art.4 comma 5.

Le dotazioni urbane che soddisfano le condizioni di sostenibilità del Piano sono precisate dalle NTO del PI.

5. Unità edilizia minima di intervento (Umi)

- È l'elemento edilizio minimo o l'area minima su cui sono ammessi o prescritti particolari interventi edilizi.

6. Lotto edificabile

- spazio fisico che prescinde dal profilo dominicale (il lotto edificabile può essere formato da appezzamenti di terreno appartenenti a diversi proprietari), individuato esclusivamente sulla base degli indici edificatori previsti dalla normativa urbanistica.

7. Distanze

7.1 Distanza dalle strade

- Le modalità di misurazione delle distanze dal confine stradale sono stabilite dal D.Lgs. 285/92 e D.P.R. 495/92 e successive modifiche ed integrazioni.

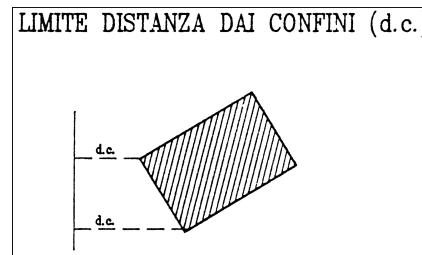
TAB. 1 DISCIPLINA GENERALE	A autostrade	B extraurbane principali	C extraurbane secondarie	D urbane di scorrimento	E urbane di quartiere	F locali
Fuori dai centri abitati						
Edifici	60 m	40 m	30 m	-	-	20,0 m 10,0 m per le vicinali
Recinzioni e muri di cinta	5,0m	5,0 m	3,0 m	3,0 m	-	3,0m
Fuori dai centri abitati ma all'interno delle aree edificabili o trasformabili in attuazione diretta del P.I. e negli ambiti di edificazione diffusa perimetrati dal PI						
Edifici	30m	20 m	10m	-	10 m	5,0m fatte salve diverse indicazioni di zona
Recinzioni e muri di cinta	3,0m	2,0m	2,0m	2,0m	P.I.	1,50m o in allineamento salve diverse indicazioni di zona
Dentro i centri abitati						
Edifici	30m	-	-	20 m	10 m	5,0m fatte salve diverse indicazioni di zona
Recinzioni e muri di cinta	3,0m	-	-	2,0 m	P.I.	in allineamento salve diverse indicazioni di zona
Indicazioni particolari						
<p>Tali distanze si applicano anche esternamente alle zone edificabili, nei confronti di strade vicinali, interpoderali, di bonifica, private di uso pubblico che sono assimilate a strade locali; dentro i centri abitati nel caso di edifici esistenti in fascia di rispetto, l'ampliamento ammissibile in base agli indici di edificabilità può essere realizzato a condizione che non sopravanzano verso il fronte protetto.</p> <p>Qualora una strada serva non più di due lotti, essa viene considerata come accesso privato e pertanto non è soggetta a limitazioni di larghezza; essa viene computata come area privata ai fini dell'osservanza delle presenti norme sulle distanze.</p> <p>Per le costruzioni non oggetto di tutela da parte del PRC ubicate nelle fasce di rispetto delle strade, come definite sulla base delle vigenti disposizioni statali, sono ammessi gli interventi di cui alla LR 11/04, art.41, comma 4ter.</p> <p>Le costruzioni di natura particolare ed aventi pubblica utilità, quali volumi tecnici ed impianti tecnologici di modesta entità (cabine elettriche e telefoniche, di decompressione della rete del gas, ecc.) debbono in ogni caso disporre di area propria recintata e devono rispettare una distanza minima dai confini di ml 1,50, o diversa indicazione dal Codice Civile, potendo anche essere poste in fascia di rispetto stradale previa autorizzazione rilasciata dall'ente proprietario per la conservazione della strada e per la sicurezza della circolazione. Analogamente le strutture di arredo urbano aventi pubblica utilità, quali chioschi, gazebo, pensiline bus, opere artistiche, elementi di arredo delle aree verdi e di parchi gioco, possono essere localizzate in fascia di rispetto stradale previa autorizzazione rilasciata dall'ente proprietario per la conservazione della strada e per la sicurezza della circolazione.</p> <p>Sono fatte salve particolari distanze previste per particolari strutture (allevamenti, impianti tecnologici)</p>						

- Per confine stradale si intende il limite della proprietà stradale quale risulta dagli atti di acquisizione o dalle fasce di esproprio del progetto approvato, comprese le strutture di delimitazione non transitabili (marciapiedi, parapetti, arginelle e simili); in mancanza, il confine è costituito dal ciglio esterno del fosso di guardia o della cunetta, ove esistenti, o dal piede della scarpata se la strada è in rilevato o dal ciglio superiore della scarpata se la strada è in trincea.
- In riferimento alla delimitazione di Centro Abitato di cui all'art. 4 del Codice della Strada, le distanze dal confine stradale da rispettare nella costruzione o ricostruzione di edifici di qualsiasi natura e consistenza lateralmente alla strada, non possono essere inferiori a:

TAB. 2 DISCIPLINA DI ZONA	E urbane di quartiere F locali
<p>Fatte salve specifiche norme dettate per le varie zone territoriali omogenee o l'indicazione di particolari allineamenti o fasce di protezione riportate nelle tavole del P.I., per gli edifici all'interno delle zone edificabili o trasformabili previste dal P.I. e nelle zone agricole comprese nel centro abitato o in un ambito di edificazione diffusa, devono essere osservate le seguenti distanze dal limite stradale delle strade</p>	<ul style="list-style-type: none"> • 5,0m da strade di larghezza inferiore o uguale a m 7,0; • 7,50 m da strade di larghezza compresa tra 7,0m e 15,0m; • 10,0 m da strade di larghezza superiore a 15,0m. <p>Possono essere altresì prescritte distanze superiori tra abitazioni e strade ad elevato traffico veicolare a tutela dell'inquinamento da rumore ed emissioni nocive, sentito il Responsabile SIP dell'ULSS o suo incaricato.</p>
<p>Recinzioni e muri di cinta Se non diversamente disciplinato dal P.I. per le diverse zone territoriali omogenee, le distanze sono le seguenti</p>	<ul style="list-style-type: none"> • strade dotate di marciapiede di larghezza maggiore o uguale a 1,50 m: filo marciapiede; • strade dotate di marciapiede di larghezza inferiore a 1,50 m: fino a consentire l'allargamento del marciapiede a 1,50; • strade prive di marciapiede (o sul lato privo di marciapiede): 1,5 m; • nel caso di strada priva di marciapiede ma con fosso di guardia, dal ciglio esterno del fosso va mantenuto un distacco di 1,0 m; • nella zona collinare in caso di scarpata o di muro di terrazzamento: <ul style="list-style-type: none"> a) distanza 1,0 m se di altezza fino a 1,50 m; b) distanza 3,0 m se di altezza superiore a 1,50 m. <p>E' facoltà del Responsabile dell'UTC consentire distanze diverse nel caso di prevalenti opportunità di allineamento con recinzioni esistenti o quanto non sia prevista e prevedibile la realizzazione di opere pubbliche (marciapiedi, allargamenti stradali, muri di contenimento, ecc.)</p>
<p>Possono essere altresì prescritte distanze superiori tra abitazioni e strade ad elevato traffico veicolare, a tutela dell'inquinamento da rumore ed emissioni nocive, sentito il Responsabile SISF dell'ULSS o suo incaricato. In ogni caso l'orientamento degli edifici, la destinazione d'uso degli ambienti fronte strada, la distribuzione interna degli spazi abitativi dovrà essere studiata in modo tale da mitigare l'impatto del rumore da traffico veicolare. Al fine di eliminare o ridurre la captazione del traffico stradale è, infatti, consigliabile fornire alle costruzioni assi ortogonali o angolati rispetto all'asse della via, al fine di evitare la prospicienza di ampie facciate; per lo stesso è bene evitare costruzioni prospicienti su crocicchi ad alta rumorosità e realizzare, invece, cortili aperti ed arretramenti. Nell'impossibilità di applicare gli accorgimenti suddetti, vanno presi in considerazione altri due criteri: quello di destinazione d'uso distributivo e quello costruttivo.</p>	

7.2 Distanza dai confini di proprietà (D.C.)

- Non inferiore alla metà dell'altezza del fabbricato, con un minimo di 5,0m. E' ammessa una distanza inferiore previa presentazione del consenso alla costruzione in deroga rilasciata dal confinante proprietario o avente titolo, in forma pubblica, da produrre prima del rilascio del titolo abilitativo. In ogni caso sono consentite le costruzioni in aderenza nel rispetto del C.C.
- E' fatto salvo quanto previsto dal d.P.R 380/'01, art. 79.



7.3 Distanze dai confini di zona.

Al fine della determinazione della distanza dei fabbricati dai confini di zona, i confini delle zone riservate ad opere ed attrezzature pubbliche, esistenti o previste, sono equiparati ai confini di proprietà: eventuali deroghe potranno, quindi, essere concesse previa deliberazione della Giunta Comunale.

7.4 Distanza tra edifici (D.F.) (per modalità di calcolo vedi definizioni uniformi n. 30)

- Tra pareti finestrate e pareti di edifici antistanti è prescritta la distanza minima di cui al DM 1444/'68 e s.m.i., art. 9, fatto salvo quanto previsto dal d.P.R. 380/'01, art. 2bis e art. 79 o per l'adempimento a normative specifiche definite da apposite disposizioni legislative (cappotti per contenimento energetico, ecc.); si considera finestrata la parete che sia interessata da fori che costituiscono vedute ai sensi dell'art. 900 C.C.: sono ad esse assimilabili gli aggetti e sporti (balconi, ballatoi, ecc) eccedenti la (def. un. 18) sagoma dell'edificio.
- Per le pareti non finestrate, valgono le disposizioni del codice civile, fatte salve le distanze dai confini prescritte per le singole Z.T.O.; nelle zone di completamento sono ammesse distanze tra fabbricati antistanti inferiori a quelle prescritte per ciascuna zona, in presenza di pareti entrambe non finestrate, garantendo una distanza minima pari all'altezza del fabbricato più alto, in ogni caso non inferiore a 5,00 m.
- E' ammessa l'edificazione in aderenza, con tutta o parte della parete laterale del fabbricato confinante, nel rispetto delle norme dettate dal Codice Civile; la nuova costruzione può svilupparsi con parete non finestrata anche oltre ai limiti di ingombro verticali del fabbricato adiacente fino al massimo consentito nella zona, previo accordo tra i proprietari confinanti da stipularsi con apposito atto da trascriversi presso la Conservatoria dei Registri Immobiliari: è fatto obbligo presentare una veduta prospettica d'insieme.
- Nelle zone residenziali di interesse architettonico ambientale (Z.T.O. A), per le operazioni di risanamento conservativo e per le eventuali ristrutturazioni, le distanze fra gli edifici non possono essere inferiori a quelle intercorrenti tra i volumi edificati preesistenti, computati senza tenere conto di costruzioni aggiuntive di epoca recente e prive di valore storico, artistico e ambientale.

- Qualora si intendano realizzare dei fabbricati collegati tra di loro a distanza inferiore ai 10,0m, l'elemento di collegamento dovrà avere le seguenti caratteristiche:
 - superficie minima di 8,00 mq e computata nella superficie calpestabile [(17)SCalp] e nella superficie coperta [(8)SC];
 - larghezza minima pari a 2,00 m (misurata in senso parallelo alle facciate da collegare);
 - esclusivamente ai fini del presente comma non si considerano "stesso edificio" una pluralità di fabbricati uniti solo da porticati aperti.
- E' ammessa la deroga della distanza tra gli impianti tecnologici (compresi i silos direttamente connessi con l'impianto produttivo) e l'edificio produttivo al quale sono funzionalmente collegati.
- Sono ammesse le deroghe alle distanze sopra indicate nei casi previsti dalla legge.

7.5 Distanze per le opere edilizie realizzabili in regime di attività edilizia libera, (c.fr. DM 2 marzo 2018)

Tipo di opera di cui al glossario DM 2 marzo 2018 come integrato dalle precisazioni di emanazione comunale (l'assenza di numerazione ne attesta la definizione solo comunale). Le opere che superano le dimensioni o non rispettano le caratteristiche sotto descritte, sono subordinati a segnalazione certificata di inizio attività (s.c.i.a.) Qualora le opere, soggette ad attività edilizia libera, vengano realizzate in ambiti sottoposti a vincoli di legge, dovrà essere acquisito il relativo nulla osta, se necessario.	Distanza da strada (fatte salve disposizioni del Codice della Strada - D.Lgs. n. 285/1992 e s.m.i.- e la sicurezza della circolazione) Non devono, in ogni caso, recare pregiudizio alla sicurezza e alla circolazione stradale.	Distanza dai confini, fatti salvi accordi tra da formalizzare mediante scrittura privata e a condizione non si determinino intercapedini dannose.	Distanza da pareti finestrate di edifici di altra proprietà, fatti salvi accordi tra da formalizzare mediante scrittura privata e a condizione non si determinino intercapedini dannose.
25. Punto di ricarica per veicoli elettrici	Secondo disposizioni impartite dall'Ente proprietario	1,5 m	5,0m
26. Pompa di calore aria-aria	1,5 m fatte salve le condizioni di visibilità e sicurezza della circolazione	1,5 m	5,0m
27. Deposito di gas di petrolio liquefatti (<13mc)	Secondo disposizioni impartite dall'Ente proprietario	1,5m Si richiama il D.M. 14 Maggio 2004	Si richiama il D.M. 14 Maggio 2004
37. Serra compresi elementi di	1,5 m fatte salve le condizioni di	1,5 m	5,0m

appoggio e/o ancoraggio	visibilità e sicurezza della circolazione		
41. Vasca di raccolta delle acque	Sono fatte salve le condizioni di visibilità e sicurezza della circolazione	1,5 m	-
42. Pannello solare, fotovoltaico e generatore microeolico	1,5 m fatte salve le condizioni di visibilità e sicurezza della circolazione	1,5 m	5,0m
43. Opera per arredo da giardino (es. barbecue in muratura / fontana / muretto / scultura/ fioriera, panca) e assimilate	1,5 m fatte salve le condizioni di visibilità e sicurezza della circolazione	1,5 m	5,0m per i manufatti in muratura che prevedono la cottura dei cibi
44. Gazebo, di limitate dimensioni (max. 10mq per unità immobiliare) e non stabilmente infisso al suolo; ai fini del presente regolamento il gazebo ha struttura aperta in legno o metallo con copertura di tela, completamente aperta sui quattro lati, e altezza non superiore a m 3,00;	1,5 m fatte salve le condizioni di visibilità e sicurezza della circolazione	1,5 m	5,0m
45. Gioco per bambini e spazio di gioco in genere, compresa la relativa recinzione, con superficie coperta massima di mq 5,00 e , altezza utile massima di 2 m.	1,5 m fatte salve le condizioni di visibilità e sicurezza della circolazione	1,5 m	5,0m
46. Pergolato inteso come struttura leggera rimovibile con funzione di tutore per piante rampicanti, costituita da pali e sostegni orizzontali con diametro inferiore a 5,0 cm, che siano posti a distanza superiore a m 1,50: il pergolato deve essere realizzato con altezza minima di 2,20 m, tale da consentire il passaggio di una persona in posizione eretta. Pompeiana, di limitate dimensioni (max. 25mq comprensiva degli sporti) caratterizzata da struttura rimovibile costituita da pali e sostegni orizzontali realizzate in aderenza o discostate all'edificio principale, la cui eventuale copertura (teli, rampicanti, assi distanziate con divieto di coperture rigide tipo plexiglass e simili): deve consentire di fare filtrare l'aria e la luce, assolvendo a finalità non precarie di	5,00 m fatte salve le condizioni di visibilità e sicurezza della circolazione	1,5 m	5,0m

<p>ombreggiamento e di protezione nel passaggio o nella sosta delle persone, in soluzione di continuità tra il fabbricato e lo spazio circostante e senza creare interruzione dimensionale dell'ambiente (porticato, tettoia e simili) in cui la struttura è installata.</p> <p>Tali strutture con altezza tale da consentire il passaggio di una persona in posizione eretta, devono essere realizzate nel limite massimo del 30% della superficie coperta dell'immobile esistente, con una superficie massima complessiva di 25mq per unità immobiliare.</p>			
<p>47. Ricovero per animali domestici e da cortile, voliera e assimilata, con relativa recinzione. Ai fini del presente regolamento, tali strutture potranno avere una superficie coperta massima di mq 3 con altezza massima all'estradosso della copertura di m 1,5.</p>	1,5 m fatte salve le condizioni di visibilità e sicurezza della circolazione	1,5 m	5,0m
<p>48. Ripostiglio per attrezzi, da intendersi come manufatto accessorio in legno di limitate dimensioni e non stabilmente infisso al suolo.</p> <p>Ai fini del presente regolamento, tali strutture potranno avere una superficie coperta massima di mq 5,0 per unità immobiliare, con altezza massima all'estradosso della copertura di m 2,2.</p>	3,0 m fatte salve le condizioni di visibilità e sicurezza della circolazione	5,0m	10,0m
<p>49. Sbarra, separatore, dissuasore e simili, stallo biciclette</p>	Sono fatte salve le condizioni di visibilità e sicurezza della circolazione	-	-
<p>50. Tenda a Pergola, Pergotenda, copertura leggera di arredo.</p> <p>Ai fini del presente regolamento, quando la struttura è idonea a sostenere tende retrattili si configura come pergotenda, mentre le tende sono intese come elemento ombreggiante retrattile manualmente o meccanicamente, installato sulla facciata degli edifici e destinato proteggere finestre e altre vedute o alla copertura di terrazze; le tende esterne delle abitazioni e di altri edifici ad uso non commerciale con grado di tutela non devono mai sporgere dalla proiezione sul piano orizzontale del foro finestra o porta finestra.</p> <p>I materiali utilizzati devono essere consoni al contesto ambientale nel</p>	3,0 m fatte salve le condizioni di visibilità e sicurezza della circolazione	1,5 m	5,0m

quale vengono inseriti e risultare omogenei sull'intero fronte. Si specifica che l'opera principale deve essere la tenda e la struttura deve qualificarsi in termini di mero elemento accessorio, necessario al sostegno e all'estensione della tenda.			
51. Elemento divisorio verticale non in muratura, anche di tipo ornamentale e similare.	Sono fatte salve le condizioni di visibilità e sicurezza della circolazione	1,5 m	5,0m
52. Manufatti leggeri in strutture ricettive all'aperto (roulottes, campers, case mobili, imbarcazioni) e assimilati.	5,0 m fatte salve le condizioni di visibilità e sicurezza della circolazione	5,0m	10,0m
- berceau (tipo di chiosco o pergolato da giardino con armatura in genere di profilo curvilineo, rivestito da rampicanti ornamentali e privo di qualsiasi tamponatura) o pergolato in struttura leggera, non stabilmente infissa al suolo, per il solo sostegno di rampicanti, di superficie massima di mq 25;	3,0 m fatte salve le condizioni di visibilità e sicurezza della circolazione	1,5 m	5,0m
Opere contingenti temporanee			
53. Gazebo	Secondo disposizioni impartite dall'Ente proprietario	5,0m	10,0m
54. Stand fieristico	Secondo disposizioni impartite dall'Ente proprietario	5,0m	10,0m
55. Servizi igienici mobili	Secondo disposizioni impartite dall'Ente proprietario	5,0m	10,0m
56. Tensostrutture, pressostrutture e assimilabili	Secondo disposizioni impartite dall'Ente proprietario	5,0m	10,0m
57. Elementi espositivi vari	Secondo	5,0m	5,0m

	disposizioni impartite dall'Ente proprietario		
--	---	--	--

7.6 Distanze dai corsi d'acqua (rispetto idraulico)

- All'interno della fascia di rispetto idraulico trova applicazione la disciplina di zona indicata dal P.I., nel rispetto dei RR.DD. 523/1904 e 368/1904 s.m.i.
- Per i fossi, le scoline o altri elementi del reticolo idraulico minore si applicano le disposizioni del Libro Terzo, Titolo Secondo, Sezione Sesta del Codice Civile.
- Sui fabbricati esistenti sono ammessi tutti gli interventi edilizi di cui alle lett. a), b), c) e d) del D.P.R. 06.06.2001, n. 380 e successive modifiche ed integrazioni, senza avanzamento verso il corpo idraulico protetto.

8. Superficie semipermeabile

- Porzione di superficie territoriale o fondiaria interessata da pavimentazioni o altri manufatti permanenti che siano in grado di assorbire parzialmente le acque meteoriche con coefficiente di deflusso <0,60 (almeno il 40% della pioggia viene infiltrata nel suolo), quali, a titolo esemplificativo, quella finita con masselli o blocchi di calcestruzzo su fondo sabbioso e/o con posa degli elementi con fuga di adeguate dimensioni o quella che, sulla base di certificati prestazionali dei materiali impiegati, garantisca il parziale passaggio dell'acqua.

9. abbaino:

- finestra sul piano verticale aperta sopra la linea di gronda della falda del tetto; l'abbaino è considerato parete finestrata. Esso è normalmente coperto da un piccolo tetto a due falde avente lo stesso manto di copertura del tetto sul quale sormonta. La finestra deve avere le dimensioni massime pari a cm. 100 di larghezza per cm 100 di altezza. La struttura dell'abbaino non deve mai tagliare le linee di colmo, compluvio o displuvio dei tetti. Gli abbaini devono essere normalmente allineati verticalmente alle finestre di facciata e devono essere previsti in numero non superiore di uno ogni 40 mq di falda.

10. Lastrico solare

- Per lastrico solare deve intendersi la superficie terminale dell'edificio che abbia la funzione di copertura - tetto delle sottostanti unità immobiliari, comprensivo di ogni suo elemento, sia pure accessorio, come la pavimentazione con esclusione di quelle opere ivi esistenti che, sporgendo dal piano di copertura, siano dotate di autonoma consistenza e abbiano una specifica destinazione al servizio delle parti comuni; l'altezza delle pareti è misurata a partire dalla più bassa quota di calpestio del lastrico.

11. Impianti tecnologici

- sono attrezzature ed impianti che non possono, per esigenze tecniche, o funzionali, trovare collocazione entro il corpo dell'edificio, sono tali:
 - gli impianti televisivo, di parafulmine, di ventilazione, di condizionamento, serbatoi per acqua, gas, gasolio e simili;
 - silos, ed altri impianti similari direttamente connesse al ciclo produttivo, depuratori.

- *Qualora tali impianti siano fuori terra e di pertinenza privata, devono rispettare le distanze dai confini previste dalle norme del P.I. fatta salva l'eventuale deroga concessa dal confinante o dall'ente stradale competente.*
- *Fatte salve specifiche norme del PI, gli impianti tecnologici devono rispettare le distanze di mt 5,00 dai confini e di m 7,50 dalle strade, fatta salva la possibile deroga concessa dal confinante o dall'ente stradale competente e la distanza di m 10,00 dalle pareti finestrate.*
- *In ogni caso la sistemazione degli impianti tecnologici non deve costituire pregiudizio per la validità estetica dell'insieme architettonico, ricercando le soluzioni atte a posizionarli in posizioni meno visibili o adottando soluzioni di mascheramento con elementi architettonici o arborei.*

12. Ambiti di pertinenza funzionale

- *costituiscono la porzione di intorno urbano o naturale con cui gli edifici evidenziano un preciso legame funzionale, estetico e formale. Il requisito di pertinenzialità deve risultare in fatto dalla situazione di diritto o da provvedimenti abilitativi edilizi relativi all'edificio principale o, in alternativa, tale requisito può essere dedotto dall'accatastamento. Qualora l'area strettamente pertinenziale non fosse immediatamente identificabile, si assume che essa sia pari al massimo a 10 volte la superficie coperta che vi insiste.*

13. Unità abitativa

- *L'unità abitativa è costituita da un alloggio indipendente.*

14. Unità edilizia

- *Per unità edilizia si intende l'edificio nella sua compiutezza con riferimento al sistema distributivo verticale e orizzontale, formato anche da più unità abitative.*

15. Unità immobiliare

- *Si considera unità immobiliare urbana ogni parte di immobile che, nello stato in cui si trova, è di per sé stessa utile ed atta a produrre un reddito proprio e riconosciuta catastalmente.*

TITOLO I DISPOSIZIONI ORGANIZZATIVE E PROCEDURALI

CAPO I - SUE, SUAP E ORGANISMI CONSULTIVI

Art. 5 Sportello unico edilizia (SUE)

1. Lo sportello unico edilizia (SUE) è normato dall'articolo 5 del D.P.R. n. 380/2001 (Testo unico dell'edilizia): tramite le sue strutture organizzative, in forma singola o associata, il SUE svolge attività di informazione, ricezione di comunicazioni, segnalazioni, istanze edilizie, e/o di adozione di ogni atto, comunque denominato, in materia edilizia, che non siano di competenza dello sportello unico per le attività produttive.
2. La comunicazione con il SUE avviene tramite sistema telematico di gestione delle pratiche edilizie, al seguente link: <https://www.comune.malo.vi.it>

Art. 6 Sportello unico attività produttive

1. Ai sensi dell'art. 2 del D.P.R. 07.09.2010 n. 160 il SUAP è l'unico soggetto pubblico di riferimento territoriale per tutti i procedimenti che abbiano ad oggetto l'esercizio di attività produttive e di prestazione di servizi e quelli relativi alle azioni di localizzazione, realizzazione, trasformazione, ristrutturazione o riconversione, ampliamento o trasferimento, nonché cessazione o riattivazione delle suddette attività, ivi compresi quelli di cui al decreto legislativo 26 marzo 2010 n. 59.
2. Le domande, le dichiarazioni, le segnalazioni e le comunicazioni concernenti le attività di cui al comma 1 ed i relativi elaborati tecnici ed allegati sono presentati esclusivamente in modalità telematica al SUAP competente per il territorio in cui si svolge l'attività o è situato l'impianto".
3. Il Comune di Malo esercita le funzioni amministrative del SUAP con il supporto delle tecnologie e dell'organizzazione messi a disposizione dalla Camera di Commercio di Vicenza e, pertanto, a decorrere dal 29.03.2011 tutte le comunicazioni di cui sopra devono essere inviate al SUAP esclusivamente on-line attraverso il canale Comunica-Starweb ovvero il sito internet www.impresainungiorno.gov.it.
4. A seguito dell'Accordo 4 maggio 2017 tra il Governo, le Regioni e gli Enti Locali (pubblicato sulla GU Serie Gen. n. 128 del 05/06/2017 - Suppl. Ord. n. 26), sono stati unificati e standardizzati i modelli per la presentazione delle segnalazioni, comunicazioni e istanze, reperibili sul sito: www.impresainungiorno.gov.it

Art. 7 Coordinamento SUAP/SUE

1. Le comunicazioni, dichiarazioni, segnalazioni o istanze edilizie concernenti l'insediamento e l'esercizio di attività produttive di beni e servizi sono trasmesse allo SUAP ed i relativi procedimenti sono disciplinati dal DPR 160/2010 e dal vigente regolamento sul funzionamento del SUAP.
2. Le comunicazioni, dichiarazioni, segnalazioni o istanze edilizie non concernenti l'insediamento e l'esercizio di attività produttive di beni e servizi sono trasmesse al SUE ed i relativi procedimenti sono disciplinati dal DPR 380/2001.

3. Salva diversa disposizione organizzativa e ferma restando l'unicità del canale di comunicazione telematico con le imprese da parte del SUAP, sono attribuite al SUAP le competenze dello sportello unico per l'edilizia produttiva.

Art. 8 Procedimenti edilizi: disposizioni

1. La presentazione delle istanze, segnalazioni e comunicazioni aventi ad oggetto l'attività edilizia avviene esclusivamente per via telematica. Si considerano irricevibili le istanze, dichiarazioni, segnalazioni e comunicazioni prodotte in forma cartacea o mediante l'utilizzo di forme di trasmissione differenti.
2. I documenti di cui al comma 1 sono trasmessi in conformità agli standard previsti dalla piattaforma utilizzata per l'inoltro delle pratiche.
3. Nei procedimenti di particolare complessità, per i quali è comunque obbligatoria la gestione in modalità digitale, il Responsabile del procedimento può richiedere, in fase istruttoria, la produzione di una copia in forma cartacea degli elaborati grafici, conforme all'originale formato digitale.
4. I documenti di cui al comma 1 dovranno essere corredati da tutti gli allegati obbligatori in relazione alla specifica tipologia di pratica e di intervento, riportati nel "Quadro riepilogativo della documentazione" facente parte della vigente modulistica unificata e standardizzata.
5. E' facoltà del Comune definire le specifiche tecniche dei documenti di cui ai precedenti commi, oltre a richiedere la produzione dei formulari relativi alla Rilevazioni statistiche ISTAT, e il pagamento dei costi relativi all'aggiornamento degli elaborati di Piano, del Quadro Conoscitivo (QC) e del monitoraggio comunale e/o regionale qualora necessari.
6. Il termine per la presentazione della documentazione integrativa a seguito di richieste di conformazione delle SCIA è fissato in 30 giorni. Nel caso in cui le integrazioni richieste non siano prodotte entro il termine stabilito, esse si considerano decadute, o in alternativa, se prodotte entro tale termine non siano ritenute corrette, l'Ufficio procederà alla notifica dell'ordine motivato di divieto di prosecuzione dell'attività ai sensi dell'art. 19 comma 3 della L. 241/1990 o dell'ordine motivato di non eseguire il previsto intervento ai sensi dell'art. 23 comma 6 del DPR 380/2001.
7. Nella ipotesi di cui all'art. 20 comma 4 DPR 380/01, una volta richieste le modifiche di modesta entità, laddove l'interessato non si pronunci nel termine di 30 giorni dal ricevimento della relativa comunicazione, ovvero, in caso di adesione, non integri la documentazione nei successivi 15 giorni, il responsabile del procedimento comunicherà nei successivi 15 giorni il rigetto della domanda e la conclusione del procedimento.
8. Le tariffe dei diritti di segreteria sono approvate con Deliberazione di Giunta Comunale. Gli importi sono differenziati in base alla tipologia di procedimento edilizio. Le tariffe sono aggiornate annualmente in relazione all'indice ISTAT di variazione dei prezzi al consumo rilevati nel mese di settembre di ogni anno.

Art. 9 Composizione e funzionamento della Commissione locale per il paesaggio

1. La Commissione Locale per il Paesaggio (CLP) è istituita con deliberazione di Consiglio Comunale ai sensi della DGRV n. 2037/2015 e delle disposizioni contenute nel D.Lgs. 42/2004. Essa supporta gli Uffici delegati all'esercizio delle funzioni autorizzatorie in materia

paesaggistica al fine di garantire una adeguata tutela del paesaggio e degli immobili sottoposti a vincolo ai sensi della parte terza del D.Lgs. 42/2004. L'Amministrazione Comunale e gli uffici competenti potranno avvalersi della Commissione in qualsiasi altra circostanza in cui è ritenuta opportuna l'acquisizione di un parere sull'aspetto esteriore e sull'inserimento nel contesto, per l'assunzione di provvedimenti amministrativi nel rispetto del principio di distinzione di funzioni e competenze tra i profili urbanistico - edilizi e di tutela del paesaggio prescritti dal d.lgs. 42/2004 e dalla normativa regionale.

2. Composizione, compiti e modalità di funzionamento della CLP sono disciplinati dalle disposizioni contenute nella DGRV n. 2037/2015, come precisato nei commi successivi.
3. La Commissione Locale per il Paesaggio è formata da membri eletti dal Consiglio Comunale in numero di tre scelti tra esperti in materia in possesso dei requisiti di cui dell'allegato A della DGRV 2037 del 23 dicembre 2015, punto 3.
4. La Commissione dura in carica per un periodo non superiore alla durata del Consiglio Comunale che l'ha nominata; dopo la scadenza del Consiglio Comunale, la Commissione Locale per il Paesaggio esercita le proprie funzioni secondo quanto previsto dal punto 6 dell'allegato A alla dgrv 2037 del 23 dicembre 2015.
5. I membri uscenti della Commissione Locale per il Paesaggio non sono immediatamente rieleggibili, così come non possono essere eletti coloro che ricoprono la carica di consigliere o assessore.
6. Non può inoltre essere eletto a far parte della dell'organo consultivo chi sia parente di primo e di secondo grado, affine di primo grado, adottante o adottato di altro componente la Commissione stessa.
7. Ai membri elettivi della Commissione è concesso un gettone di presenza, della cui entità delibera il Consiglio Comunale.

8. FUNZIONAMENTO

- La Commissione Locale paesaggio, nel corso della prima seduta, nomina il proprio Presidente ed in Vicepresidente
- La Commissione Locale per il Paesaggio, si riunisce ordinariamente, su convocazione del Presidente, ogni mese e straordinariamente, ogni volta che il Presidente lo creda opportuno.
- L'avviso di convocazione è inviato ai membri almeno tre giorni prima di ogni seduta, salvo motivi d'urgenza.
- Per la validità delle adunanze, che avvengono in seduta segreta, è necessaria la presenza del Presidente, o del suo sostituto, e di altri due componenti.
- Il Responsabile del procedimento partecipa alle sedute senza diritto di voto. assiste alle sedute, in qualità di Segretario e ne redige i verbali, un dipendente dell'Area Politiche del Territorio, senza diritto di voto.
- Qualora la Commissione si debba esprimere su progetti ricadenti in aree vincolate ai sensi dell'art. 20 della L.R. 14 Settembre 1994, n. 58, è strettamente necessaria la presenza alla seduta della Commissione, dell'esperto in materia idrogeologica.

- Qualora uno dei membri elettivi risulti assente per tre volte consecutive senza valida giustificazione, il Consiglio Comunale può dichiararlo dimissionario e provvedere alla sua sostituzione.
- Il Consiglio Comunale sostituisce altresì quei membri che per qualunque motivo non possano continuare a coprire l'incarico (morte, dimissioni, ecc.). I membri eletti in sostituzione restano in carica fino allo scadere del mandato dell'intera Commissione.
- I pareri della Commissione sono assunti a maggioranza dei voti dei presenti, in caso di parità prevale il voto del Presidente.
- La Commissione può sentire, qualora questi ne facciano domanda scritta al Presidente, o convocare, qualora ne ravvisi l'opportunità, i firmatari delle domande di cui all'art. 8 del presente Regolamento e loro tecnici.
- La Commissione può, qualora ne ravvisi la necessità, effettuare sopralluoghi, al fine di acquisire tutti gli elementi necessari per una esatta valutazione delle opere per le quali è richiesto il suo parere.
- Il Presidente ha facoltà di incaricare uno dei membri della Commissione a fungere da relatore su particolari progetti.
- Dei pareri espressi dalla Commissione, il Segretario redige un verbale, che viene sottoscritto da questi e dal Presidente.
- Quando la Commissione sia chiamata a trattare argomenti nei quali si trovi direttamente o indirettamente interessato uno dei suoi membri, questi, se presente, deve denunciare tale sua posizione, astenendosi dall'assistere all'esame, alla discussione ed al giudizio relativi all'argomento stesso. Dell'osservanza di tale prescrizione deve essere presa nota nel verbale.
- I membri della Commissione sono tenuti ad osservare il segreto sui lavori della medesima.

Art. 10 Composizione e funzionamento della Commissione Consultiva Ornato (CCO)

1. La Commissione Consultiva Ornato (CCO) è l'organo di consulenza tecnica del Comune relativamente alle tematiche dei beni tutelati dallo strumento urbanistico ma non da specifici dispositivi di legge e dall'applicazione di disposizioni di Piano che richiedano al Comune specifiche valutazioni qualitative sugli interventi proposti (es. progettazione di qualità). E' convocata dal Responsabile del Servizio quando ne ravvisi la necessità.
2. La Commissione Consultiva Ornato (CCO) è composta dal Responsabile del servizio competente o un Tecnico da questi delegato con funzioni di Presidente e dei seguenti membri eletti dal Consiglio Comunale, con voto limitato ad uno, sulla base di curriculum e competenze documentate, in numero di 2 membri esperti in materia di bellezze naturali e di tutela dell'ambiente (e da un n. 1 membro supplente) scelti tra esperti in urbanistica, architettura, ingegneria, agraria, materie ambientali e artistico – monumentali o equipollenti;
3. Partecipano alle sedute, senza diritto di voto, il Tecnico istruttore, che può svolgere in assenza di apposita figura, funzioni di Segretario e, limitatamente alle pratiche relative a lavori pubblici, il R.U.P. o un suo delegato.

4. I membri elettivi durano in carica 5 anni e comunque non oltre la durata in carica dell'Amministrazione che ha provveduto alla loro nomina e sono rieleggibili sussistendone i requisiti; esercitano comunque le loro funzioni fino alla nomina dei successori.
5. E' causa di ineleggibilità e incompatibilità la condanna o la pendenza di procedimento penale per reati di natura urbanistica, edilizia e ambientale; l'assenza di tali pregiudizi è dichiarabile mediante autocertificazione sottoscritta dai singoli interessati.
6. Non può essere eletto a far parte della Commissione chi sia parente o affine fino al quarto grado di altro componente la Commissione.
7. Spetta ai membri della Commissione (CCO), un gettone di presenza, oltre al rimborso delle spese sostenute per partecipare alle riunioni; il Consiglio Comunale delibera sull'entità di tale gettone contestualmente alla nomina della Commissione stessa.
8. La Commissione può sentire o convocare, qualora ne ravvisi l'opportunità, i firmatari delle domande qualora questi ne facciano domanda scritta al Presidente.
9. La Commissione può, qualora ne ravvisi la necessità, effettuare sopralluoghi, al fine di acquisire tutti gli elementi necessari per un'esatta valutazione delle opere per le quali è richiesto il suo parere.
10. Il Presidente ha facoltà di incaricare uno dei membri della Commissione a fungere da relatore su particolari progetti.
11. Dei pareri espressi dalla Commissione, il Segretario redige un verbale, che viene sottoscritto da questi e dai membri della Commissione.
12. Quando la Commissione sia chiamata a trattare argomenti nei quali si trovi direttamente o indirettamente interessato uno dei suoi Membri, questi, se presente, deve denunciare tale sua posizione, astenendosi dall'assistere all'esame, alla discussione ed al giudizio relativo all'argomento stesso.
13. Dell'osservanza di tale prescrizione deve essere presa nota nel verbale.
14. Verranno sostituiti quei Membri che per qualsiasi motivo non possono continuare a ricoprire l'incarico o che risultino assenti senza plausibile giustificazione per tre volte consecutive o che risultino assenti nel corso di un anno ad un numero superiore al cinquanta per cento delle sedute.
15. In pendenza della nomina della Commissione Consultiva Ornato (CCO) le sue funzioni sono assolte dalla Commissione Locale per il Paesaggio

CAPO II - ALTRE PROCEDURE E ADEMPIMENTI EDILIZI

Art. 11 Annullamento d'ufficio in autotutela

1. L'annullamento d'ufficio in autotutela, con efficacia retroattiva, di un provvedimento è disciplinato dall'art. 21 nonies della Legge n. 241 del 1990.

Art. 12 Richiesta di riesame dei titoli abilitativi rilasciati o presentati

1. Ai sensi della L. n. 241/1990 e dell'articolo 68 della l.r. n. 56/1977 è possibile per l'istante proporre all'Ufficio che ha ricevuto, emesso o respinto l'atto, una motivata richiesta di riesame al fine di riforma, modifica o ritiro dell'atto stesso.
2. Lo Sportello Unico per l'Edilizia, entro 30 giorni dalla richiesta di riesame, comunica all'interessato le proprie determinazioni in merito con indicazione sulla fondatezza o infondatezza delle motivazioni prospettate, adottando i provvedimenti conseguenti.

Art. 13 Certificato di destinazione urbanistica (CDU)

1. La richiesta del certificato di destinazione urbanistica (CDU) può essere formulata dal proprietario o dal titolare di altro diritto che conferisca la facoltà di svolgere attività edilizie; essa deve indicare le generalità del richiedente e riportare i dati catastali e di ubicazione per individuare l'immobile a cui il certificato si riferisce.
2. Il certificato è rilasciato dall'autorità comunale e contiene le prescrizioni urbanistiche riguardanti l'area interessata.
3. Il Certificato di Destinazione Urbanistica (C.D.U.) viene rilasciato dal Dirigente competente entro il termine perentorio di 30 giorni dalla presentazione della relativa domanda; conserva validità per un anno dalla data del rilascio, se non siano intervenute modificazioni degli strumenti urbanistici.
4. La richiesta di CDU è assoggettata al preventivo pagamento dei diritti nella misura quantificata con apposita deliberazione di Giunta Comunale ed è soggetto ad imposta di bollo nei casi di legge.

Art. 14 Proroga e rinnovo dei titoli abilitativi

1. I termini di inizio e di ultimazione dei lavori (permessi di costruire e scia) possono essere prorogati nei casi previsti dall'art.15 del D.P.R. 380/01; la richiesta deve avvenire anteriormente alla scadenza dei termini di inizio e fine lavori.
2. Qualora non sussistano i presupposti per prorogare i termini d'inizio e/o fine lavori dell'istanza edilizia e ne intervenga la decadenza, è possibile presentare domanda di Rinnovo del Permesso di Costruire riproponendo il progetto per il medesimo intervento, integrato con le eventuali ulteriori verifiche necessarie a fronte di intervenute normative del settore procedendo altresì, ove necessario, al ricalcolo del contributo di costruzione ai sensi del dPR 380/01, art. 15 punto 3.
3. Ai fini del rinnovo del permesso di costruire, inoltrato dal committente a mezzo di tecnico abilitato, non è necessario depositare nuovamente la documentazione già prodotta con la

precedente domanda se l'intervento non ha variazioni che necessitino di nuova istruttoria, e previa attestazione dello stato dei luoghi prodotta dal professionista incaricato.

4. L'efficacia temporale e la decadenza della Denuncia di Inizio Attività e della Segnalazione Certificata di Inizio Attività sono disciplinate dall'articolo 23, comma 2, del D.P.R. 6 giugno 2001, n. 380.
5. La decadenza del titolo abilitativo edilizio per mancato rispetto dei termini di inizio o di fine lavori opera di diritto, senza la necessità di alcun provvedimento costitutivo o dichiarativo da parte del Dirigente.

Art. 15 Sospensione dell'uso e dichiarazione di inagibilità

1. Fermo restando il disposto degli artt. 24 e 26 del DPR 380/01, un edificio dichiarato inagibile non può essere utilizzato fino a quando non sono rimosse le cause che hanno determinato la dichiarazione di inagibilità.
2. L'inagibilità comporta il distacco delle utenze e delle forniture da parte delle aziende erogatrici di servizi pubblici ai sensi dell'art. 48 del DPR 380/2001 e ss.mm.ii.

Art. 16 Contributo per oneri di urbanizzazione e costo di costruzione: criteri applicativi e rateizzazioni

1. Il contributo di cui gli articoli 16, 17 e 19 del TUE 380/2001 e ss.mm.ii. è determinata con deliberazione di Consiglio Comunale sulla base delle tabelle parametriche definite con legge regionale n. 61/85 o per le aree oggetto di interventi convenzionati, in base a stime analitiche per le opere di urbanizzazione primaria, mentre gli oneri di urbanizzazione secondaria sono determinati secondo le tabelle regionali vigenti.
2. La quota di contributo è corrisposta al Comune all'atto del rilascio del titolo edilizio con le modalità di cui alla delibera di applicazione degli oneri.
3. Il concessionario può, in alternativa al pagamento della quota parte afferente all'incidenza delle opere di urbanizzazione e previo parere favorevole dell'Amministrazione Comunale, realizzare le opere in proprio a scomputo totale o parziale della quota dovuta in conformità a quanto disposto dal Consiglio Comunale, sulla base delle tabelle parametriche definitive dalla regione. L'Ufficio Tecnico avvalendosi, se del caso, dell'Ufficio Tecnico Erariale, deve procedere ad una valutazione del costo reale delle opere da realizzare direttamente dal concessionario e compararle con la somma che il medesimo avrebbe dovuto versare se non avesse realizzato direttamente le opere: qualora il valore delle opere da eseguire risulti inferiore alla somma che avrebbe dovuto versare il concessionario, lo stesso deve corrispondere al Comune la differenza.
4. Nel caso di mancata definizione delle tabelle parametriche da parte della regione, il Comune provvede ai sensi del d.P.R. 380/01, art. 16 comma 5.

Art. 17 Pareri preventivi

1. È facoltà dei soggetti interessati chiedere allo Sportello Unico dell'Edilizia un parere preventivo di cui all'articolo 1 del decreto legislativo 25 novembre 2016, n. 222, in merito alla fattibilità degli interventi edilizi particolarmente complessi che saranno oggetto di successivo titolo abilitante, o altri interventi con particolare riguardo a quelli non asseverabili.

2. Nella richiesta devono essere indicati almeno:
 - i dati anagrafici del richiedente, il domicilio elettronico, oppure, in caso di affidamento ad altri per la firma digitale ed invio telematico, anche i dati del procuratore, la procura;
 - i documenti d'identità;
 - il luogo dell'intervento (via, numero civico o individuazione del lotto su planimetria);
3. Alla richiesta deve essere allegata:
 - idonea documentazione comprensiva di elaborati grafici che rappresentino lo stato di fatto e di riforma in pianta, prospetti e sezioni;
 - documentazione fotografica dei luoghi con coni visuali;
 - relazione tecnica illustrativa.
4. La richiesta di parere preventivo è assoggettata al preventivo pagamento dei diritti nella misura quantificata con apposita deliberazione di Giunta Comunale.
5. Entro 90 giorni dalla richiesta, lo Sportello Unico dell'Edilizia si esprime con un parere di massima, non vincolante per pareri o atti successivi.

Art. 18 Ordinanze, interventi urgenti e poteri eccezionali in materia edilizia

1. Nei casi in cui ricorrano condizioni di pericolo per la stabilità delle costruzioni o si manifestino situazioni di emergenza con possibile compromissione per l'integrità dell'ambiente e rischio per l'incolumità delle persone, il proprietario degli immobili interessati procede mediante un "intervento urgente" alle operazioni necessarie per rimuovere la situazione di pericolo, sotto personale responsabilità sia per quanto attiene la valutazione dello stato di pericolo sia per l'effettiva consistenza delle operazioni medesime.
2. E' comunque fatto obbligo al proprietario di dare immediata comunicazione dei lavori all'autorità comunale nonché agli eventuali organi di tutela, nel caso di edifici gravati da specifici vincoli, e di presentare nel minor tempo possibile, comunque non oltre 30 giorni, istanza per ottenere gli atti di assenso necessari nelle normali condizioni di intervento.
3. Ogni abuso in materia è sanzionato ai sensi del Titolo IV del D.PR. 380/'01, fatto salvo l'eventuale accertamento di fatti e comportamenti penalmente rilevanti e perseguibili.
4. Rimangono fermi il potere del Sindaco di adottare ordinanze contingibili ed urgenti nel rispetto della vigente normativa e la facoltà del Dirigente/Responsabile del servizio competente di provvedere ai sensi di quanto previsto dall'art. 107 del Dlgs 267/2000.

Art. 19 Modalità e strumenti per l'informazione e la trasparenza del procedimento edilizio

1. Nella gestione degli atti/procedimenti è sempre garantito il rispetto degli obblighi previsti dalla vigente normativa in materia di trasparenza, accesso ai documenti amministrativi e lotta alla corruzione nelle pubbliche amministrazioni. (l. 241/1990 e decreto legislativo 14 marzo 2013, n. 33 - Riordino della disciplina riguardante il diritto di accesso civico e gli obblighi di pubblicità, trasparenza e diffusione di informazioni da parte delle pubbliche amministrazioni).

2. E' fatto obbligo di pubblicare nell'apposita sezione del sito istituzionale comunale quanto previsto dal D.Lgs. 33/2013 e ss.mm.ii..

Art. 20 Coinvolgimento e partecipazione dei cittadini, degli abitanti e dei portatori di interesse

1. Fatte salve le forme di partecipazione al procedimento urbanistico ed edilizio previste dalla vigente normativa, il Comune può promuovere l'attivazione di ulteriori e idonee forme di coinvolgimento e partecipazione della cittadinanza per interventi edilizi comportanti un significativo impatto con riguardo ai motivi imperativi di interesse generale quali la protezione:
 - dell'ambiente e dell'ambiente urbano, compreso l'assetto territoriale in ambito urbano e rurale,
 - della salute e della sicurezza,
 - dell'ordine pubblico e della pubblica sicurezza,
 - dei valori sociali, culturali, religiosi e filosofici,
 - della tutela dei consumatori, dei lavoratori, compresa la loro protezione sociale,
 - della tutela del benessere degli animali.

Art. 21 Concorsi di urbanistica e di architettura

1. Il Comune favorisce le procedure concorsuali, nel rispetto della vigente normativa, allo scopo di promuovere la qualità architettonica.
2. Il concorso è una procedura di aggiudicazione intesa a fornire un piano o un progetto, selezionato da una commissione giudicatrice, sulla base di criteri qualitativi.
3. Eventuali concorsi saranno disciplinati con specifico bando, da adottare nei concorsi di progettazione e di idee e nelle procedure ordinarie di affidamento dei Servizi di Architettura e Ingegneria, in relazione all'importo stimato del corrispettivo ed alla tipologia delle opere da realizzare.

TITOLO II DISCIPLINA DELL'ESECUZIONE DEI LAVORI

CAPO I - NORME PROCEDIMENTALI SULL'ESECUZIONE DEI LAVORI

Art. 22 Comunicazioni di inizio e di differimento dei lavori, sostituzione e variazioni, anche relative ai soggetti responsabili per la fase di esecuzione dei lavori, quali l'impresa esecutrice e del direttore dei lavori, della sicurezza etc.

1. Il titolare del Permesso di Costruire, SCIA e CILA, o suo avente causa, congiuntamente al direttore dei lavori, deve comunicare all'Amministrazione Comunale la data di inizio dei lavori, utilizzando l'apposita procedura informatica presente nel portale del Comune.
2. Nel caso di nuove costruzioni, la data di inizio si configura con lo scavo delle fondazioni e la data di ultimazione si riferisce alla data del certificato di ultimazione dei lavori redatto dal direttore dei lavori su apposito stampato.
3. Nel caso di ampliamenti, sopraelevazioni o demolizioni, per inizio dei lavori si intende l'istante in cui l'immobile esistente viene in qualunque modo manomesso, al fine di predisporlo agli ampliamenti o alle modifiche autorizzate; per l'ultimazione dei lavori valgono le prescrizioni del comma precedente.
4. Nel caso di opere di urbanizzazione, l'inizio dei lavori si configura nei primi movimenti di terra concretamente idonei alla realizzazione delle opere e l'ultimazione va riferita alle disposizioni contenute nella convenzione urbanistica.
5. In caso di mancata indicazione dell'inizio dei lavori per interventi asseverati con SCIA (art. 22 Dpr. 380/01) o CILA di sarà considerata quale data di inizio dei lavori quella di protocollazione con contestuale adempimento di tutti gli obblighi di legge inerenti.
6. Nel caso di SCIA (art. 23 Dpr. 380/01) in alternativa al permesso di costruire la comunicazione di inizio lavori coincide con la presentazione della segnalazione certificata di inizio attività e dovrà essere presentata almeno 30 gg. prima dell'effettivo inizio dei lavori con contestuale adempimento di tutti gli obblighi di legge.
7. Eventuali successive variazioni dei dati, dei termini e dei soggetti responsabili dell'opera da eseguirsi devono essere comunicate tempestivamente al SUE, utilizzando la modulistica disponibile nel portale del Comune.
8. Nel caso di trasferimento del titolo abilitativo, i subentranti devono attivare l'apposita procedura informatica presente nel portale del Comune per il cambio d'intestazione degli atti, allegando copia della documentazione che giustifica il cambio di titolarità degli immobili.
9. Qualora vi sia la variazione del direttore dei lavori, il titolare deve comunicare al SUE il nominativo del nuovo tecnico ed il subentrante, per accettazione del progetto architettonico, deve sottoscrivere digitalmente gli elaborati progettuali inoltrandoli al Comune mediante l'apposita procedura informatica.
10. Nel caso di opere di urbanizzazione, la comunicazione di inizio lavori di cui ai commi precedenti deve essere preceduta dal deposito del progetto esecutivo, presso il competente Servizio/Settore ed essere trasmessa al medesimo per gli adempimenti previsti.

11. L'omissione dell'adempimento relativo alla comunicazione di inizio lavori comporta l'applicazione delle sanzioni previste all'art. 99 del presente Regolamento.

Art. 23 Comunicazioni di fine lavori

1. Il titolare o l'avente causa, congiuntamente al direttore dei lavori, del permesso di costruire o della SCIA, entro il termine di validità del titolo, deve comunicare al SUE la data di fine dei lavori, utilizzando l'apposita procedura informatica presente nel portale del Comune. Il titolare della CILA o suo avente causa dovrà effettuare analoga comunicazione al termine dei lavori nei casi previsti dalla normativa vigente.
2. In caso di mancata comunicazione sarà considerata quale data di fine lavori il termine di tre anni dalla data di inizio, o dalla data di efficacia della SCIA o della CILA, o dalla data di presentazione della SCIA di agibilità qualora la stessa venga presentata nei tre anni dalla data di inizio dei lavori.
3. Alla comunicazione di fine dei lavori deve essere allegata la prescritta documentazione, come indicata nell'apposita procedura informatica presente nel portale del Comune.
4. Nei casi indicati all'articolo 3 del D.Lgs. 192/2005 e ss.mm.ii, l'Attestato di Qualificazione Energetica è sottoscritto dal Direttore dei lavori che assevera come sono state realizzate le componenti che interessano gli aspetti energetici dell'edificio e presentato contestualmente alla comunicazione di fine lavori.
5. La comunicazione di fine lavori è inefficace a qualsiasi titolo se la stessa non è accompagnata dalla documentazione asseverata di cui al comma 3.
6. L'omissione degli adempimenti relativi alla comunicazione di fine lavori comporta l'applicazione delle sanzioni previste all'art. 99 del presente Regolamento, salve altre previsioni sanzionatorie di legge.

Art. 24 Occupazione di suolo pubblico

1. Le eventuali occupazioni o manomissioni di suolo pubblico che si rendessero necessarie per l'esecuzione dei lavori devono essere preventivamente autorizzate dall'Ente proprietario e l'esecuzione dovrà avvenire, previo pagamento del canone dovuto, nel rispetto dei tempi e delle prescrizioni tecniche contenute nel provvedimento abilitativo alla occupazione e/o alla manomissione.
2. Il provvedimento abilitativo definisce anche le modalità di esecuzione delle opere necessarie per il ripristino delle ordinarie condizioni di utilizzo e funzionalità del suolo pubblico interessato dall'intervento, fornendo adeguata polizza fideiussoria a garanzia della corretta esecuzione. In caso di SCIA o CILA l'intervento sarà eseguibile con le stesse modalità.
3. L'abbandono e il deposito incontrollato di rifiuti sul suolo e nel sottosuolo sono vietati. Gli interventi di ripristino del suolo pubblico, l'eventuale bonifica e lo smaltimento dei rifiuti di qualsiasi genere derivanti dall'attività edilizia dovranno essere eseguiti dai soggetti responsabili e dovranno essere condotti nel rispetto della vigente normativa.
4. Il Comune in caso di violazione delle disposizioni del presente articolo può ordinare la sospensione dei lavori.

Art. 25 Comunicazioni di avvio delle opere relative alla bonifica, comprese quelle per amianto, ordigni bellici etc.

1. La eventuale necessità di avvio di opere di bonifica che dovesse emergere in corso di esecuzione dei lavori deve essere immediatamente comunicata ai competenti uffici, adottando ogni misura precauzionale prevista dalla vigente normativa (in particolare: D.lgs. 152/2006 titolo V, D.lgs 81/08, legge 1 ottobre 2012, n. 177).

CAPO II - NORME TECNICHE SULL'ESECUZIONE DEI LAVORI

Art. 26 Principi generali dell'esecuzione dei lavori

1. Le opere edilizie devono essere eseguite in modo conforme al progetto assentito o presentato e agli obblighi indicati nel titolo abilitativo o discendenti dalla normativa urbanistica-edilizia e altre normative aventi incidenza sull'attività edilizia vigente.
2. Il direttore dei lavori, l'esecutore delle opere e gli altri eventuali soggetti che rivestono responsabilità operative devono adoperarsi, sotto la loro personale e solidale responsabilità, affinché opere ed interventi siano compiuti a regola d'arte e siano rispondenti alle prescrizioni delle leggi, dei regolamenti e delle direttive in vigore.
3. Per l'installazione e l'esercizio dei cantieri, devono essere rispettate le disposizioni del Codice della strada e del suo regolamento di attuazione e di esecuzione; le norme del presente regolamento si intendono integrate e, ove occorra, sostituite dalle disposizioni sopra indicate.
4. Nel cantiere debbono essere tenuti a disposizione i titoli abilitativi corredati degli elaborati progettuali nonché la comunicazione dell'inizio dei lavori.
5. I cantieri edili a lunga permanenza (oltre trenta giorni), debbono essere dotati di impianti di acqua potabile e di fognatura allacciati alle reti comunali; in caso di impossibilità dovuta a ragioni tecniche, si provvede con mezzi sostitutivi riconosciuti idonei dal responsabile del Servizio di Igiene Pubblica competente per territorio.
6. Le costruzioni provvisorie realizzate nei cantieri edili, destinate alla permanenza di persone, compresi i servizi igienici, debbono rispondere alle vigenti norme di legge.
7. E' fatto obbligo all'assuntore dei lavori di essere presente in cantiere o di assicurarvi l'intervento di persona idonea che lo rappresenti (responsabile di cantiere).
8. L'autorità comunale, in caso di violazione delle disposizioni del presente articolo, può ordinare la sospensione dei lavori.

Art. 27 Punti fissi di linea e di livello

1. L'intestatario del titolo, in allegato alla comunicazione di inizio lavori o alla SCIA, deve inoltrare una relazione asseverata corredata da planimetria conforme allo stato dei luoghi prima dell'edificazione, su cui sono individuati il punto fisso e non meno di quattro capisaldi piano/altimetrici di coordinate certe, collocati nell'intorno dell'immobile oggetto di intervento e resistenti all'intervento stesso.
2. L'intestatario del titolo abilitativo, della SCIA o della CILA, per le ipotesi di interventi relativi a nuove costruzioni, ampliamenti, demolizioni, ricostruzioni e ristrutturazioni pesanti, contestualmente alla comunicazione di inizio dei lavori può chiedere ai competenti uffici comunali, un sopralluogo finalizzato alla determinazione dei punti fissi.
3. L'inottemperanza alle disposizioni del presente articolo, comporta la sospensione dei lavori oltre all'irrogazione delle sanzioni di cui all'art.99 del presente Regolamento.

Art. 28 Conduzione del cantiere e recinzioni provvisorie

1. In tutti i cantieri ove si svolgono gli interventi di cui agli articoli 6, 6bis, 22, 23 e 10 del D.P.R. n. 380/2001, l'assuntore dei lavori deve rispettare tutte le norme vigenti in materia di prevenzione infortuni, di prevenzione incendi e dovrà adottare tutti gli accorgimenti necessari ad evitare pericoli o danni a persone o cose provvedendo ad attenuare rumori e molestie.
2. Per quanto concerne i cantieri che interessano le carreggiate stradali, valgono le norme dettate all'art. 21 del dal "Nuovo Codice della Strada", Decreto Legislativo 30 aprile 1992, n. 285, e all'art. 40 del suo regolamento di esecuzione e di attuazione, D.P.R. 16 dicembre 1992, n. 495.
3. Qualora si eseguano opere edilizie in fregio a spazi aperti al pubblico, il luogo destinato all'opera, va recintato lungo i lati prospicienti gli spazi stessi. Le recinzioni provvisorie devono essere di aspetto decoroso, avere altezza non minore di m 2,00 ed essere costruite secondo le eventuali prescrizioni sugli allineamenti e le modalità costruttive richieste dall'Ufficio comunale competente compatibilmente con le norme di sicurezza.
4. Le aperture che si praticano nelle recinzioni provvisorie, devono aprirsi verso l'interno o essere scorrevoli ai lati Per la sicurezza si demanda al successivo art. 31 punto 2.
5. Tutte le strutture provvisionali (ponti di servizio, impalcature, rampe, scale, parapetti e simili) devono avere requisiti di resistenza, stabilità e protezione conformi alle disposizioni di legge per la prevenzione degli infortuni sul lavoro.
6. Il punto più basso delle opere provvisionali soprastanti luoghi aperti al pubblico, deve distare dal suolo non meno di m 4,50 per la viabilità veicolare e m 2,50 per il transito pedonale ed avere il piano inferiore costruito in modo da riparare con sicurezza lo spazio sottostante. Il Dirigente competente ha comunque la facoltà di dettare particolari prescrizioni, fissando i termini per l'esecuzione e riservandosi l'intervento sostitutivo a spese degli interessati.
7. In cantiere devono essere conservati a disposizione degli addetti ai controlli i seguenti documenti:
 - il titolo abilitativo che legittima i lavori (permesso di costruire o SCIA) con tutti gli elaborati grafici allegati;
 - la denuncia depositata per eventuali opere in cemento armato corredata dal relativo progetto strutturale;
 - il Giornale dei lavori, periodicamente vistato dal Direttore dei lavori, ai sensi della normativa vigente;
 - il progetto degli impianti (elettrico, idraulico, ascensori, ecc.) con tutta la documentazione relativa all'applicazione della legislazione vigente;
 - la documentazione relativa a terre e rocce da scavo;
 - ogni ulteriore autorizzazione eventualmente necessaria in relazione alle modalità esecutive del progetto o dalle caratteristiche ambientali del luogo.
8. Il committente che interrompa, per qualsiasi ragione, l'esecuzione delle opere, ha l'obbligo, di far eseguire tutti quei lavori che, a giudizio insindacabile dell'Amministrazione Comunale, risultino necessari per eliminare fonti di pericolo per l'incolumità, l'igiene pubblica, nonché assicurare il decoro ed evitare l'intrusione di persone non autorizzate.

Art. 29 Cartelli di cantiere

1. Nei cantieri edili deve essere affisso, in vista del pubblico, un cartello chiaramente leggibile di dimensioni non inferiori a 0,50 m x 0,70 m, con l'indicazione:
 - a. del tipo dell'opera in corso di realizzazione;
 - b. degli estremi del titolo abilitativo o della comunicazione di inizio dell'attività e del nome del titolare dello stesso;
 - c. della denominazione dell'impresa assuntrice dei lavori;
 - d. dei nominativi del progettista, del direttore dei lavori, del responsabile del cantiere e del responsabile della sicurezza;
 - e. il recapito telefonico per le emergenze.
2. Tale cartello è esente dal pagamento della tassa sulle pubbliche affissioni.

Art. 30 Criteri da osservare per scavi e demolizioni

1. La stabilità degli scavi, verificata in sede progettuale secondo quanto richiesto dalla normativa vigente, deve essere assicurata con mezzi idonei a contenere la spinta del terreno circostante e a garantire la sicurezza degli edifici e degli impianti posti nelle vicinanze.
2. Gli scavi non devono impedire od ostacolare l'ordinario uso degli spazi pubblici, ed in specie di quelli stradali; ove risulti peraltro necessaria l'occupazione di tali spazi, deve essere richiesta al riguardo autorizzazione al comune.
3. Nei cantieri ove si procede a demolizioni, restando salve le altre disposizioni del presente regolamento, si deve provvedere affinché i materiali di risulta vengano fatti scendere a mezzo di apposite trombe o di idonei recipienti atti ad evitare imbrattamenti e pericoli alle persone e alle cose; se del caso, si deve effettuare la preventiva bagnatura dei materiali medesimi allo scopo di evitare l'eccessivo sollevamento di polveri.
4. Per i cantieri ove si procede a demolizioni mediante magli od altri macchinari a braccio meccanico, è data facoltà al comune di disporre, oltre alla bagnatura, ulteriori accorgimenti allo scopo di evitare polverosità ed inquinamento acustico.
5. Il materiale di risulta dalle demolizioni e dagli scavi, ove non diversamente utilizzato, deve essere trasportato e smaltito in una discarica autorizzata a norma di legge, nel rispetto delle disposizioni vigenti; è fatto obbligo al titolare del titolo abilitativo di conservare la relativa documentazione.
6. La rimozione di parti contenenti amianto è soggetta alle procedure individuate dalla legge che disciplina la materia.
7. Il Comune in caso di violazione delle disposizioni del presente articolo può ordinare la sospensione dei lavori.

Art. 31 Misure di cantiere e eventuali tolleranze

1. Si rimanda al d.P.R. 380/'01, art. 34bis.
2. Per facilitare l'applicazione del disposto di cui d.P.R. 380/'01, art. 34bis., comma 2 si precisa che le tolleranze esecutive si riferiscono ad elementi che legittimamente avrebbero potuto essere realizzati con diverse caratteristiche rispetto a quelle progettate ed assentite; si

tratta in altri termini di ipotesi in cui, rispetto all'opera rappresentata negli elaborati allegati al titolo edilizio, lo stato di fatto evidenzia difformità del tutto irrilevanti, perché non incidenti sull'aspetto esteriore dell'edificio, sulle strutture portanti dello stesso, sui dimensionamenti e sulle distanze cogenti, non comportanti aumenti di superficie, non eseguite in violazione di alcuna normativa tecnica quali, a titolo esemplificativo:

- il minore dimensionamento dell'edificio;
- la mancata realizzazione di elementi architettonici non strutturali;
- le irregolarità esecutive di muri esterni ed interni e la difforme ubicazione delle aperture interne;
- la difforme esecuzione di opere rientranti nella nozione di manutenzione ordinaria;
- gli errori progettuali corretti in cantiere e gli errori materiali di rappresentazione progettuale delle opere.

3. L'irrilevanza delle difformità può essere stata implicitamente riconosciuta:

- in sede di agibilità con un provvedimento favorevole dell'amministrazione comunale conclusivo del processo edilizio rafforzato dal fatto che tale provvedimento è stato emesso previa verifica ispettiva dell'immobile da parte delle strutture tecniche competenti;
- nel corso di un procedimento edilizio nel quale l'amministrazione ha accertato espressamente le difformità ma non le ha contestate, concludendo il procedimento in modo favorevole agli interessati, dimostrando così di averle considerate non rilevanti.

Art. 32 Sicurezza e controllo nei cantieri e misure per la prevenzione dei rischi nelle fasi di realizzazione dell'opera

1. I soggetti responsabili della fase di esecuzione dei lavori, nell'ambito delle loro rispettive competenze e mansioni, sono responsabili verso terzi della conduzione dei lavori e di quanto ne deriva. In particolare, debbono prendere tutti i provvedimenti necessari affinché siano ridotti gli effetti molesti di scarichi, polveri, rumori, ecc., e la loro propagazione nell'ambiente, evitando i pericoli o danni a persone o a cose. Si richiama la specifica normativa tecnica che presiede alla corretta conduzione dei cantieri e, per quanto attiene il presente Regolamento, devono essere visibili dall'esterno tutte le tabelle prescritte relativamente alla prevenzione degli infortuni sul lavoro. Si intendono integralmente richiamate le disposizioni di cui al D.Lgs. 81/2008 e ss.mm.ii..
2. Gli angoli sporgenti delle recinzioni provvisorie o altro genere di riparo, devono essere evidenziati mediante zebratura e segnaletica stradale e muniti di luci rosse che devono rimanere accese dal tramonto al levar del sole e comunque durante tutto il tempo in cui funziona l'illuminazione pubblica.
3. Tutte le strutture provvisorie (ponti di servizio, impalcature, rampe, scale, parapetti e simili) devono avere requisiti di resistenza, stabilità e protezione conformi alle disposizioni di legge per la prevenzione degli infortuni sul lavoro.

Art. 33 Ulteriori disposizioni per la salvaguardia dei ritrovamenti archeologici e per gli interventi di bonifica e di ritrovamenti di ordigni bellici

1. I ritrovamenti di presumibile interesse archeologico, storico o artistico devono essere posti a disposizione degli enti competenti, mediante immediata comunicazione all'autorità comunale del reperimento; l'autorità comunale richiede l'intervento degli enti predetti, senza dilazione; i lavori, per la parte interessata dai ritrovamenti, devono essere sospesi in modo da lasciare intatte le cose ritrovate, fermo restando l'obbligo di osservare le prescrizioni delle leggi speciali vigenti in materia, in particolare il D.lgs. 42/2004, Parte seconda, Titolo I, CAPO VI.
2. Nel caso di rinvenimento di resti umani, chi ne faccia la scoperta deve, ai sensi delle vigenti leggi (in particolare l'articolo 5 del d.p.r. 285/1990) informare immediatamente l'autorità comunale, la quale ne dà subito comunicazione all'autorità giudiziaria e a quella di pubblica sicurezza e dispone i necessari accertamenti per il rilascio del nulla osta per la sepoltura.
3. La valutazione del rischio dovuto alla presenza di ordigni bellici inesplosi rinvenibili durante le attività di scavo nei cantieri è eseguita dal coordinatore per la progettazione. Quando si intende procedere alla bonifica preventiva del sito nel quale è collocato il cantiere, il committente provvede a incaricare un'impresa specializzata, in possesso dei requisiti di cui all'articolo 104, comma 4-bis del d.lgs. 81/2008. L'attività di bonifica preventiva è soggetta ad un parere vincolante dell'autorità militare competente per territorio in merito alle specifiche regole tecniche da osservare in considerazione della collocazione geografica e della tipologia dei terreni interessati, nonché mediante misure di sorveglianza dei competenti organismi del Ministero della difesa, del Ministero del lavoro e delle politiche sociali e del Ministero della salute. Si richiama il d.lgs. 81/2008, in particolare gli articoli n. 28, 91 c. 2 bis, 100 e 104 c. 4bis.
4. Il comune in caso di violazione delle disposizioni del presente articolo può ordinare la sospensione dei lavori.

Art. 34 Ripristino del suolo pubblico e degli impianti pubblici a fine lavori

1. L'impresa esecutrice è tenuta a mantenere costantemente pulito lo spazio pubblico attiguo al cantiere o eventualmente interessato dai lavori per tutta la durata degli stessi. Qualora si verificassero spargimenti di materiale l'impresa deve provvedere tempestivamente alla pulizia.
2. Ultimati i lavori, il costruttore e il titolare del titolo abilitativo sono tenuti a garantire l'integrale ripristino, a regola d'arte, delle aree e degli impianti ed attrezzature pubbliche; la riconsegna, a ripristino effettuato, avviene in contraddittorio fra le parti, con la redazione di apposito verbale.
3. In caso di inottemperanza, il ripristino è eseguito dal Comune a spese del costruttore e, in solido con questi, del titolare del titolo abilitativo; tali spese dovranno essere rimborsate entro quindici giorni dalla richiesta; in difetto, salve restando eventuali disposizioni speciali di legge, esse sono riscosse coattivamente con la procedura di cui al R.D. 14 aprile 1910, n. 639.

TITOLO III DISPOSIZIONI PER LA QUALITA' URBANA, PRESCRIZIONI COSTRUTTIVE, FUNZIONALI

CAPO I - DISCIPLINA DELL'OGGETTO EDILIZIO

Art. 35 Caratteristiche costruttive e funzionali, degli edifici

I requisiti di cui al presente articolo, si applicano anche per uffici / negozi / studi professionali / laboratori - a conduzione diretta dei soli titolari - intendendosi gli spazi ove si svolge l'attività assimilabili agli spazi di abitazione.

Ai soli fini igienico sanitari e non per il computo della superficie accessoria [(15)SU] le caratteristiche dei locali sono le seguenti:

a. Requisiti degli alloggi

1. In ogni alloggio deve essere assicurata una superficie utile [(14) SU] non inferiore a mq 14 per ciascuno dei primi quattro abitanti e mq 10 per ciascuno dei successivi.
2. Le stanze da letto devono avere una superficie [(14) SU] minima di mq 9 se per una persona e di mq 14 se per due persone.
3. Ogni alloggio deve essere dotato di una stanza di soggiorno di almeno mq 14 [(14) SU]. Sono ammessi alloggi "monostanza", purché abbiano una superficie [(14) SU] comprensiva dei servizi non inferiore a mq 28 se per una persona e a mq 38 se per due persone.
4. I locali adibiti a cucina, oltre ai requisiti di cui all'articolo precedente devono essere comunque forniti di un condotto verticale, per la aspirazione dei vapori e delle esalazioni ed un altro per il convogliamento dei fumi di combustione di dimensioni conformi alla normativa vigente in materia, nonché di prese d'aria dimensionate ai sensi della Legge 46/90 e relativo regolamento di esecuzione e succ.vo d.m. n. 37/2008. Sono ammesse cucinette o camere di cottura con una superficie inferiore a mq 8, purché facenti corpo unico con i locali di soggiorno e munite di impianto di aspirazione forzata sui fornelli.
5. I garage devono avere una superficie utile non inferiore a 15,00mq garantendo una larghezza minima di 2,50m e una profondità minima di 5,00m;
6. I posti macchina esterni devono essere almeno 2,50 x 5,00 m da trasformarsi in 2,50 x 5,50 m se trattasi di più di 2 posti realizzati in linea.

b. Classificazione dei locali

1. Sono considerati locali di abitazione permanente e locali abitabili ai fini del presente regolamento, tutti quei locali in cui la permanenza di una o più persone non hanno carattere di saltuarietà:

Locali di categoria A1

- soggiorni, cucine, cucine - pranzo, camere da letto in edifici di abitazione individuale e collettiva;
- uffici, studi professionali, aule scolastiche, sale di lettura, gabinetti medici, ambulatori e simili.

Locali di categoria A2

- negozi di vendita, sale di esposizione, sale di riunione, sale da gioco, palestre;
 - officine, laboratori, locali destinati in genere ad attività di lavoro, cucine collettive;
 - autorimesse non destinate al solo posteggio delle autovetture ma dove vengano effettuate riparazioni, lavaggi, controlli, vendite;
 - magazzini, depositi.
2. Ai soli fini igienico sanitari e non per il computo della superficie accessoria [(15)SU] sono considerati locali accessori o non abitabili quelli in cui la permanenza delle persone risulti nella giornata limitata nel tempo:

Locali di categoria S1

- servizi igienici e bagni, ingressi, corridoi, disimpegni di abitazione individuale o collettiva, taverne e, nei complessi scolastici e di lavoro, autorimesse di solo posteggio;

Locali di categoria S2

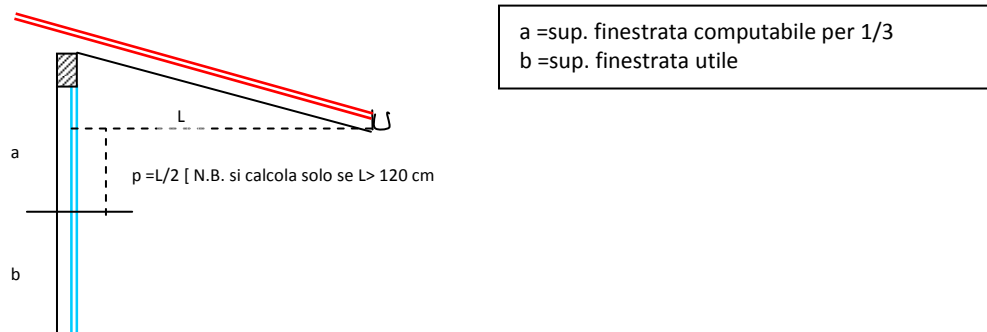
- vani scala;
 - ripostigli;
 - salette di macchinari che necessitano solo di avviamento o di scarsa sorveglianza;
 - lavanderie, stenditoi e legnaie.
3. I locali non espressamente elencati vengono classificati per analogia, a criterio insindacabile del Responsabile del servizio del comune .

c. Caratteristiche dei locali abitabili

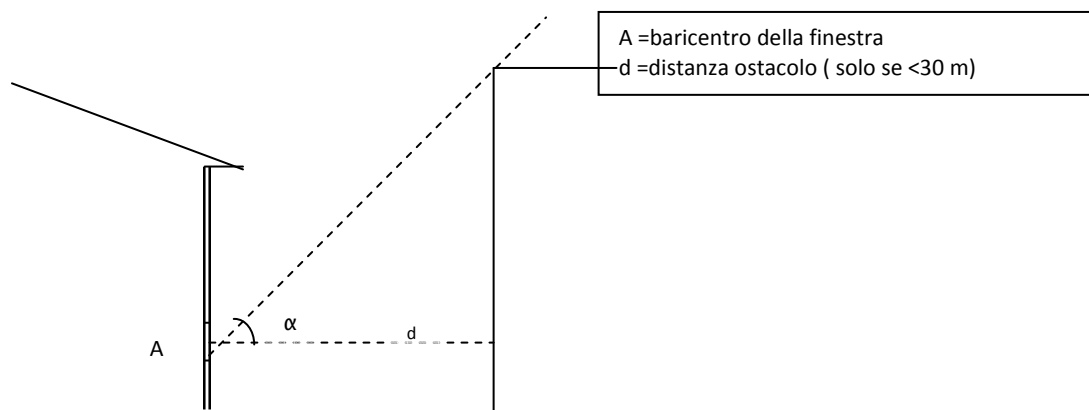
1. I locali abitabili di categoria A1 devono avere:
- una superficie minima calpestabile [(17) SCalp] di almeno mq 8,00 con larghezza minima di ml 2,00;
 - un'altezza utile [(29) HU] di ml 2,70; nel caso di soffitto non orizzontale o a diverse quote l'altezza media non deve essere inferiore a ml 2,70 e la minima non inferiore a 1,8 m;
 - una superficie dei fori di illuminazione ed aerazione direttamente comunicante con l'esterno, non inferiore a 1/8 della superficie netta del locale. Nel caso di portefinestre e finestre con parapetto che consente il passaggio della luce, ai fini del calcolo suddetto parametro, alla superficie illuminante, intesa come "superficie totale dell'apertura finestrata", va detratta la porzione inferiore fino ad un'altezza di cm 60. Nel caso di finestre sotto i portici o sotto pensiline a sbalzo > di cm 150 il rapporto minimo di 1/8 è ridotto a 1/4. In ogni caso l'ampiezza della finestra deve

essere proporzionata in modo da assumere un valore di fattore luce diurno medio non inferiore al 2%.

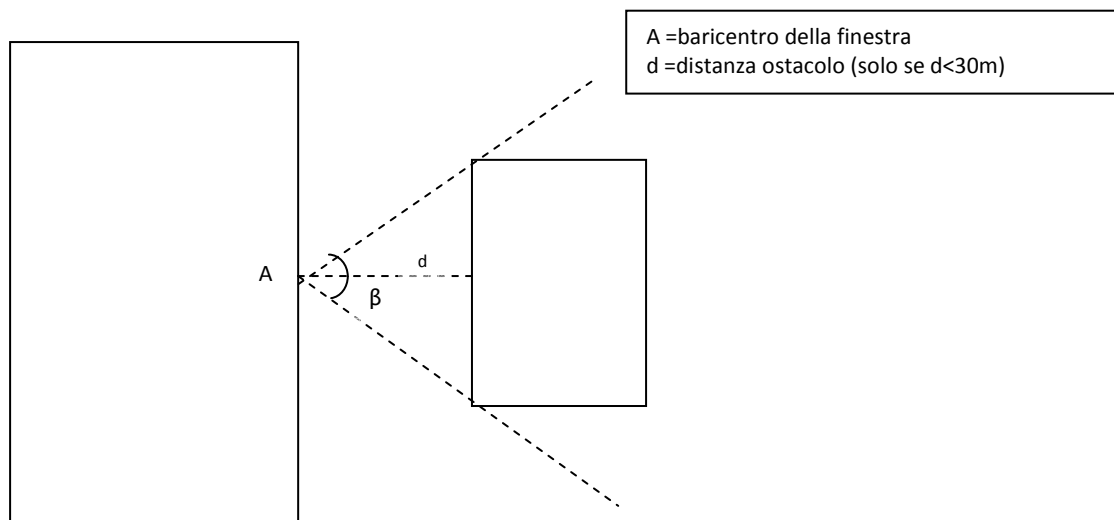
Si riportano a tal proposito alcuni schemi esemplificativi:



Con un ostacolo orizzontale (es. balcone, tettoia, portico,...) di profondità L, e posto al di sopra della finestra, il calcolo della superficie finestra efficace si ottiene considerando $S_{fu} = a + 1/3b$.




se $\alpha < 30^\circ \Rightarrow$ l'indice di finestra, tipicamente 1/8, deve essere proporzionalmente incrementato fino a raggiungere 1/4 per $\alpha = 60^\circ$.



Se $\beta > 45^\circ \Rightarrow$ l'indice di finestratura, tipicamente $1/8$, deve essere proporzionalmente incrementato fino a raggiungere $1/4$ per $\beta = 90^\circ$.

La funzione illuminante e ventilante di una finestra si considera adeguata fino ad una profondità di circa 2,5 volte l'altezza del voltino della finestra dal pavimento. Ai fini del computo della superficie abitabile, nei casi di locali con finestratura collocata su una sola parete e profondità maggiore di $2,5 h$, la superficie finestrata utile deve essere incrementata proporzionalmente fino a raggiungere $1/4$ per la profondità di $3,5 h$; per profondità maggiori di $3,5 h$ dovrà essere ricavata un'ulteriore finestra idoneamente ubicata.



Si possono concedere deroghe alle indicazioni precedenti per i fabbricati esistenti soggetti a interventi di restauro e ristrutturazione, sempreché l'intervento, nel suo insieme comporti un miglioramento delle condizioni esistenti.

2. I locali di categoria A2 devono avere:

- fatto salvo il rispetto di normative speciali, un'altezza utile [(29) HU] di ml 3,00 per i locali destinati ad attività ad usi collettivi (negozi, uffici pubblici e

aperti al pubblico, ristoranti, banche, etc.) con possibile riduzione a m 2,7 per le attività direzionali; nel caso di soffitto non orizzontale o a diverse quote, l'altezza corrisponde a quella media con un minimo di 1,80, fatte salve le disposizioni in materia di sicurezza dei lavoratori negli ambienti di lavoro (D.Lgs. 81/'08 e successive modificazioni ed integrazioni);

- una superficie di illuminazione ed aerazione conforme alle disposizioni impartite in materia dall'USL. Per i negozi con superficie inferiore a 250 mq di superficie di vendita, la superficie dei fori di illuminazione deve essere non inferiore a 1/10 della superficie netta dei locali e la superficie dei fori di aerazione deve essere non inferiore a 1/20 della superficie netta dei locali.

Si possono concedere deroghe alle indicazioni precedenti per i fabbricati esistenti soggetti a interventi di restauro e ristrutturazione, sempreché l'intervento, nel suo insieme comporti un miglioramento delle condizioni esistenti.

3. I locali di categoria S1 devono avere altezza minima di m 2,40 con la sola eccezione per le autorimesse la cui altezza minima potrà essere di m. 2,20. Per i locali di tipo S1 si possono concedere deroghe nei casi e con le modalità indicate per i locali di tipo A1.
4. Per gli edifici di uso collettivo o speciale si applicano le vigenti disposizioni in materia ed i relativi regolamenti.
5. Per le strutture ricettivo turistiche la dotazione e le superfici minime sono quelle indicate dalla DGRV n. 807/2014 e s.m.i. ; per quanto non diversamente previsto si applicano le seguenti disposizioni:
 - le stanze da letto possono avere una superficie utile (SU) minima di mq 8,00 se per una persona e mq 14,00 se per due persone con altezza utile minima di m 2,70; per le strutture ricettive e turistiche esistenti l'altezza utile non potrà essere inferiore a m 2,50 se preesistente e la superficie minima: a mq 6,00 per camera a un letto e a mq 10,50 per camera a due letti;
 - la cubatura minima nella camera ad un posto letto sia pari a 22 mc e quella per camere a due posti letto sia pari a 38 mc.
6. Soppalchi [(24) soppalco]

Nei locali di abitazione, nei negozi, nei depositi e magazzini, i soppalchi sono ammessi solamente quando si verificano le seguenti condizioni:

- per i locali con altezza utile di almeno m 4,60 sono ammessi i soppalchi purché la loro superficie non superi il 40% della superficie utile del locale, siano disimpegnati unicamente dal locale medesimo ed abbiano un'altezza utile media di m 2,20;
- lo spazio sottostante il soppalco deve avere un'altezza utile minima di 2,40 m, riducibile, nel caso di sottotetti a 2,00 m nel punto più basso e purché l'altezza media del soppalco non sia inferiore a 2,40m.

Negli edifici non residenziali, i soppalchi, ed in generale tutti i locali sovrastanti un solaio, adibiti a deposito devono avere esposto in posizione bene visibile un apposito cartello indicante il carico massimo del solaio desunto dalla relazione di calcolo strutturale a firma di un tecnico abilitato; nel caso invece che non siano

agibili in condizioni di sicurezza deve essere richiamato mediante apposito cartello il divieto di accesso e/o le cautele da adottarsi.

d. Locali per servizi igienici

1. La stanza da bagno deve essere fornita di apertura all'esterno per il ricambio dell'aria o, nei casi espressamente previsti nel presente articolo, dotata di impianto di aspirazione meccanica con accensione comandata in parallelo dall'interruttore dell'illuminazione artificiale e relè che ne prolunghi il funzionamento di almeno un minuto dopo lo spegnimento della stessa.
2. Nelle stanze da bagno è proibita l'installazione di apparecchi a fiamma libera; in ogni caso deve essere assicurata l'aspirazione di vapori ed esalazioni nei punti di produzione prima che si diffondano.
3. Tutti gli alloggi devono essere provvisti di almeno un locale di servizio igienico, dotato di: WC, bidet, lavabo e vasca da bagno o doccia anche interamente prefabbricati ed avente i seguenti requisiti e caratteristiche particolari:
 - a) superficie calpestabile non inferiore a mq 4,00 ed altezza utile media pari a m 2,40 e minima di m 1,80;
 - b) apertura verso l'esterno, dotata di finestra apribile, avente una superficie non inferiore a mq 0,80;
 - c) avere accessi da corridoi o disimpegni e non comunicare direttamente con altri locali adibiti a permanenza di persone ad eccezione dei secondi servizi per i quali è consentito l'accesso da singole camere da letto;
 - d) pavimenti e pareti perimetrali, fino ad un'altezza di m 2,00, di regola piastrellati o comunque costituiti da materiale liscio, lavabile, impermeabile e resistente.
4. Ad eccezione di quanto prescritto al comma precedente: i locali per servizi igienici che hanno accesso da altri locali ad uso abitativo devono essere muniti di idoneo locale antibagno; per gli alloggi che abbiano già un locale per servizi igienici aventi le caratteristiche di cui sopra può essere consentita anche la comunicazione diretta con i soli locali a camera da letto e la superficie calpestabile può essere inferiore a mq 4,00.
5. I locali per attività produttive, commerciali e direzionali, devono essere dotati di servizi igienici secondo i requisiti ed il numero previsti dalla circolare regionale n. 13/1997, DGRV 27.05.1997 n. 1887 "Criteri di valutazione dei nuovi insediamenti produttivi e del terziario", e del D.lgs 81/2011.
6. L'illuminazione artificiale e la ventilazione forzata dei servizi igienici può essere consentita nei seguenti casi:
 - a) negli alloggi che abbiano già un locale per servizi igienici avente le caratteristiche sopradescritte;
 - b) nelle strutture ricettive (alberghi, pensioni e similari), quando il servizio sia ad uso esclusivo di una camera;
 - c) nei soli negozi adibiti a vendita di prodotti alimentari o nei magazzini non adibiti a vendita di prodotti alimentari;

d) nelle strutture direzionali.

7. I locali per servizi igienici che hanno accesso da locali di lavoro o da spazi d'uso pubblico devono essere muniti di idoneo locale antibagno.

Il locale antibagno (zona filtro) non è necessario:

- a) Nelle strutture turistico-ricettive e similari, quando il servizio sia ad uso esclusivo di una camera;
- b) nei soli negozi non adibiti a vendita di prodotti alimentari, quando al locale W.C. si acceda dal retro negozio.

e. Ambulatori medici

1. Le strutture destinate ad ambulatori medici, gabinetti medici, studi professionali medici, poliambulatori ed ambienti in genere destinati ad attività sanitarie, dovranno essere costituiti da almeno una sala visite, un locale di attesa, un servizio igienico.

2. Le attività specifiche delle professioni sanitarie, delle professioni sanitarie ausiliarie, delle arti sanitarie ausiliarie, delle professioni sanitarie, non possono essere svolte in ambienti inseriti in unità immobiliari con diversa destinazione d'uso: le suddette attività possono essere espletate soltanto in ambienti formanti un'unica unità immobiliare con una propria autonomia funzionale, destinati al fine specifico.

3. I locali dovranno rispondere ai sotto elencati requisiti minimi:

a) Il locale sala visite dovrà avere:

- 1) altezza utile non inferiore a m 2,70; nel caso di soffitto non orizzontale l'altezza utile media non dovrà essere inferiore a m 2,70 con altezza minima di m 2,20;
- 2) una superficie calpestabile di mq 12 con larghezza non inferiore a m 2,50;
- 3) superficie di aerazione ed illuminazione direttamente comunicante con l'esterno non inferiore ad 1/8 della superficie calpestabile del locale; tale superficie potrà essere ridotta ad 1/16 a condizione che il locale sia dotato di adeguato impianto di ventilazione; in particolare gli impianti di condizionamento dovranno garantire una immissione di aria esterna non inferiore a 20 mc per persona per ora e gli impianti di ventilazione una immissione di aria non inferiore a 32 mc per persona per ora;
- 4) pavimenti in materiale liscio, lavabile, impermeabile, con esclusione di moquette di qualsiasi tipo;
- 5) pareti tinteggiate o rivestite di materiale liscio, lavabile, impermeabile fino all'altezza di ml 2,00;
- 6) lavandino con acqua corrente.

b) Il locale di attesa dovrà avere:

- 1) altezza utile non inferiore a m 2,70; nel caso di soffitto non orizzontale l'altezza utile media non dovrà essere inferiore a m 2,70 con altezza minima di m 2,20;
 - 2) una superficie calpestabile minima di mq 9 con larghezza non inferiore a ml 2,50;
 - 3) superficie finestrata pari a 1/8 della superficie calpestabile; tale superficie potrà essere integrata o sostituita con adeguato impianto di trattamento dell'aria conforme alle norme UNI;
 - 4) pavimenti lisci e lavabili, con esclusione di moquette di qualsiasi tipo;
 - 5) pareti con medesimi requisiti richiesti per la sala visite.
- c) Il servizio igienico dovrà avere:
- 1) accessibilità dalla sala d'attesa o dalle parti comuni della struttura; disimpegnato da anti wc;
 - 2) una superficie calpestabile complessiva (wc + anti wc) non inferiore a mq 2,50 con lato minimo pari ad un metro; l'apertura della porta deve essere rivolta verso l'esterno;
 - 3) l'altezza utile media non inferiore a m 2,40 con altezza minima di m 2,20;
 - 4) dotato di wc e lavandino, aerato direttamente o con impianto di depressione;
 - 5) pavimento e pareti fino ad un'altezza di m 2,20 dovranno essere rivestiti di materiale liscio, lavabile, ed impermeabile.

I locali utilizzati come ambulatori odontoiatrici potranno avere una superficie calpestabile minima di mq 9,00 con larghezza non inferiore a ml 2,50.

Nel caso di suddivisione del locale in box, la superficie calpestabile minima di ogni punto lavoro non potrà essere inferiore a mq 9,00 e le pareti divisorie non potranno avere un'altezza superiore a ml 2,00

f. Scale, ascensori, ringhiere, parapetti

Scale e ascensori

1. Le scale che collegano più di due piani compreso il piano terra devono essere aerate ed illuminate direttamente dall'esterno a mezzo di finestre di adeguata superficie e comunque non inferiore a mq 1,00 per ogni piano, salvo i casi in cui la prescrizione è in contrasto con le norme di sicurezza per la prevenzione incendi.
2. Potrà essere consentita l'illuminazione e l'aerazione dall'alto a mezzo di lucernario la cui apertura deve essere di mq 0,40 per piano servito.
3. Gli eventuali infissi devono essere comodamente ed agevolmente apribili allo scopo di consentire anche una corretta ventilazione. I vetri che costituiranno pareti sul vano scala devono essere adeguatamente protetti o di materiale tale da non costituire pericolo per l'incolumità delle persone.

4. Nei vani scala è vietato realizzare aperture di finestre per l'aerazione dei locali contigui. Sono escluse dalla regolamentazione del presente articolo le scale di sicurezza per le quali si applicano le vigenti norme specifiche.
5. Le scale devono essere agevoli e sicure sia alla salita sia alla discesa, essere sempre dotate di corrimano ad un'altezza non inferiore a ml 0,90.
6. E' vietata l'apertura delle porte in adiacenza del gradino della rampa e comunque la distanza tra i punti più vicini fra il primo gradino e la soglia del vano porta non potrà essere inferiore a ml 0,40.
7. Le protezioni di finestre, balconi, terrazze, scale etc devono avere una altezza minima di m 1 e rispettare le disposizioni vigenti in materia di sicurezza.
8. Le altre prescrizioni di dettaglio sono contenute nella DGRV n. 1428 del 06-09-2011 Aggiornamento delle "Prescrizioni tecniche atte a garantire la fruizione degli edifici residenziali privati, degli edifici residenziali pubblici e degli edifici e spazi privati aperti al pubblico, redatte ai sensi dell'art. 6, comma 1, della LR 12/07/2007 n. 16 approvate con DGR n. 509 del 2/03/2010", fatte salve eventuali successive modifiche.
9. L'impianto ascensore sarà predisposto negli edifici soggetti secondo le indicazioni della Legge Statale 13/89 e dal D.M. 236/89 e successive modifiche ed integrazioni.
10. L'impianto di ascensore con tutte le sue parti ed elementi, deve essere rispondente alle caratteristiche indicate dalla legislazione vigente in materia e possibilmente essere contenuto con i suoi volumi tecnici entro le falde di copertura.
11. In ogni caso esso deve avere dimensioni tali da consentire l'accesso delle carrozzine dei bambini e dei minorati fisici.

g. Ringhiere, parapetti

1. Le ringhiere ed i parapetti posti a quota superiore a m 2,00 dal piano su cui prospettano, dovranno avere altezza minima di m 1,00; le loro eventuali forature dovranno essere dimensionate in modo tale da non consentire il passaggio di una sfera di cm 10 di diametro.
2. Le altre prescrizioni di dettaglio sono contenute nella DGRV n. 1428 del 06-09-2011 Aggiornamento delle "Prescrizioni tecniche atte a garantire la fruizione degli edifici residenziali privati, degli edifici residenziali pubblici e degli edifici e spazi privati aperti al pubblico, redatte ai sensi dell'art. 6, comma 1, della LR 12/07/2007 n. 16 approvate con DGR n. 509 del 2/03/2010", fatte salve eventuali successive modifiche.

h. Piani seminterrati e interrati

1. Ai soli fini igienico sanitari (in via generale valgono le definizioni uniformi nn. 20, 21 e 22), per i locali con altezza utile fino a 3,0 m e le pareti perimetrali a contatto con il terreno con la sola eccezione della parete dove si trova l'accesso e la relativa rampa, detta "d" la distanza tra l'intradosso del solaio e la quota del terreno (naturale o di riporto) posta in aderenza all'edificio prevista dal progetto, si definiscono:

- | | |
|-------------------------------|--|
| a) Interrati: | se da distanza "d" e' minore o uguale a 0,0 m; |
| b) Seminterrati: | se "d" e' compresa tra 0,0 m e 1,60 m; |
| c) assimilabili a fuoriterra: | se "d" è maggiore di 1,60 m. |

2. I locali chiusi di cui ai punti a) e b) non possono essere adibiti ad usi che prevedano lo stazionamento di persone a meno che sussistano "particolari esigenze tecniche".
3. Per quelli di cui al punto c) è sufficiente che siano adottate idonee soluzioni tecniche per l'isolamento termoigrometrico e contro la risalita di umidità; per i locali con altezza utile superiore ai 3,0 m potrà essere previsto lo stazionamento delle persone ma non l'accesso della clientela : in questi casi dovrà essere fatta apposita richiesta di deroga al Servizio Igiene Pubblica dell'ASL allegando dettagliata relazione tecnica illustrativa.
4. Per le zone di tipo A e B, e F è ammessa deroga a quanto disposto nei due precedenti commi per gli edifici seminterrati, qualora ci sia il parere favorevole dell'U.L.S.S. e, ove necessario, dei Vigili del Fuoco, potendo dettare prescrizioni vincolanti onde assicurare il benessere degli utilizzatori.
5. Le costruzioni interrato con estradosso del solaio di copertura coincidente o inferiore alla quota naturale del terreno, quando abbiano destinazione accessoria o pertinenziale e ne sia ripristinata la copertura (prato con prato, cortile con cortile, ecc.) sono generalmente ammesse nelle diverse Z.T.O. fino al limite di superficie massimo del 50% dell'area scoperta pertinenziale del fabbricato principale al quale sono collegate, fatti salvi specifici divieti contenuti nelle N.T.A. del P.I.
6. Sono ammesse bocche di lupo o intercapedini chiuse da ogni lato, eventualmente anche con griglie di larghezza non superiore a cm 110.
7. Sotto i portici o sui marciapiedi è consentita la realizzazione di luci per assicurare aereazioni e luminosità ai locali interrati; tali luci devono essere staticamente idonee, a perfetto livello del suolo ed esteticamente compatibili.
8. Per l'accesso a locali interrati e seminterrati è consentita una rampa di accesso che, preferibilmente, per almeno 5 m dal ciglio strada non deve avere una pendenza superiore al 8%; la rampa sarà ogni qualvolta possibile disposta ortogonalmente rispetto alla strada. Spetta al Comune autorizzare modalità diverse per la realizzazione della rampa accertato che non ne conseguano limitazioni alla sicurezza e alla viabilità; le murature laterali devono essere adeguatamente protette.

i. Sottotetti e mansarde

1. I sottotetti e le mansarde per essere abitabili devono:
 - a. essere opportunamente isolati termicamente;
 - b. avere un'altezza media di m 2,70 per i locali di abitazione / m 2,40 per i locali accessori ed i locali di servizio, a partire da un'altezza minima di m 1,80;
 - c. rispettare ogni altro requisito di legge relativo ai locali abitabili.

2. La restante superficie con altezza inferiore a m 1,80, se non agibile, non è computata ai fini del calcolo del "volume utile" urbanistico (art. 4 punto 2 del RET), né considerata come vano abitabile.
3. L'eventuale finestratura presente al di sotto del limite minimo di m 1,80 è computata, ai fini della illuminazione naturale, solo per la parte di superficie posta ad un'altezza dal pavimento superiore a cm 60.
4. Le porzioni di sottotetto non abitabili (con altezza non adeguata e/o requisiti igienico-sanitari non idonei), per essere considerate non agibili devono essere separate dai locali abitabili tramite elementi "permanent" e rese accessibili solo tramite varchi limitati per eventuali interventi di manutenzione.

j. Recupero abitativo dei sottotetti esistenti

1. Per il recupero abitativo dei sottotetti esistenti è fatto salvo quanto previsto dalle disposizioni regionali/nazionali vigenti, nel rispetto delle seguenti condizioni per gli edifici non disciplinati da PUA o con prescrizioni specifiche del PI:

Edifici con grado di tutela 1, 2, 3: lucernari di modeste dimensioni a filo di falda, per ispezionabilità o illuminazione dei sottotetti, nonché il recupero e la ristrutturazione degli abbaini esistenti;

- no nuovi abbaini;
- no terrazze a vasca;

Edifici con grado di tutela 4 o 5 o non assoggettati a tutela:

- lucernari delle dimensioni strettamente necessarie a conseguire i requisiti di abitabilità a filo di falda, per ispezionabilità o illuminazione dei sottotetti, nonché il recupero e la ristrutturazione degli abbaini esistenti e la realizzazione di nuovi abbaini sui fronti secondari;
- sono ammesse terrazze a vasca che non interessino una superficie maggiore del 25% di quella della falda.
-

4. E' fatto salvo quanto precisato dall'art.4, punto 6 delle NTO del PI.

Art. 36 Requisiti prestazionali degli edifici, riferiti alla compatibilità ambientale, all'efficienza energetica e al confort abitativo, finalizzati al contenimento dei consumi energetici e idrici, all'utilizzo di fonti rinnovabili e di materiali ecocompatibili, alla riduzione delle emissioni inquinanti o clima-alteranti, alla riduzione dei rifiuti e del consumo di suolo

Ferme le linee guida enunciate nel PQAMA, si richiama il rispetto delle seguenti direttive.

a. Linee generali

1. Se il terreno da edificare è umido e/o soggetto alle infiltrazioni di acque sotterranee o superficiali, deve essere operato un sufficiente drenaggio e debbono essere adottati gli accorgimenti atti ad impedire che l'umidità si trasmetta dalle fondazioni alle murature e/o alle strutture sovrastanti.
2. In ogni caso devono essere adottate soluzioni costruttive tali da impedire la risalita dell'acqua per capillarità e le parti murarie dei locali sotterranei o seminterrati devono essere protette mediante la posa di manti impermeabili o la realizzazione di intercapedini.

3. I locali abitabili del piano terra, qualora non esista sottostante scantinato, devono essere sopraelevati di almeno cm 30 rispetto al piano campagna circostante: i pavimenti relativi devono perciò essere impostati su vespaio ventilato, dello spessore di almeno cm 30, oppure su solaio con sottostante camera d'aria o scantinato.
4. Il pavimento del piano terreno non deve essere, di norma, situato ad una quota inferiore rispetto al piano dell'area esterna alla soglia di accesso e il solaio dei locali, abitabili e non, deve sempre essere posto ad un livello superiore a quello della falda freatica o a quello di massima piena del sistema fognario di scarico.
5. Possono essere ammesse, su conforme parere del Responsabile del Servizio di Igiene Pubblica competente in materia ovvero su asseverazione del progettista, soluzioni tecniche diverse da quelle indicate dai commi precedenti, atte a conseguire i medesimi risultati circa la protezione dall'umidità e dalle infiltrazioni di acqua, soprattutto nel caso di interventi sul patrimonio edilizio esistente.
6. La materia relativa agli aspetti energetici dell'edilizia e ai requisiti ecologici ed ambientali è disciplinata dalle leggi comunitarie, nazionali e regionali, dai relativi regolamenti attuativi, dalle norme UNI e dagli strumenti urbanistici ai quali si rinvia; di seguito vengono fornite indicazioni progettuali orientate all'ottimizzazione della qualità degli edifici e vengono stabilite misure per la promozione dell'efficienza energetica e del comfort abitativo, finalizzate al contenimento dei consumi energetici e idrici, all'utilizzo di fonti rinnovabili e di materiali ecocompatibili, alla riduzione delle emissioni inquinanti o clima alteranti lungo tutto il ciclo di vita delle costruzioni.
7. Le presenti disposizioni rappresentano il livello minimo per gli interventi di nuova costruzione o ristrutturazione edilizia integrale (con demolizione e ricostruzione) e sono integrative di quanto riportato nel Prontuario/Regolamento comunale per la sostenibilità/qualità architettonica e la mitigazione ambientale (PQAMA).
8. Il Comune può prescrivere distanze superiori tra abitazioni e strade ad elevato traffico veicolare, a tutela dell'inquinamento da rumore ed emissioni nocive, sentito il competente servizio dell'A.S.L. ; in ogni caso l'orientamento degli edifici, la destinazione d'uso degli ambienti fronte strada, la distribuzione interna degli spazi abitativi dovrà essere studiata in modo tale da mitigare l'impatto del rumore da traffico veicolare. Al fine di eliminare o ridurre la captazione del traffico stradale è, infatti, consigliabile fornire alle costruzioni assi ortogonali o angolati rispetto all'asse della via, al fine di evitare la prospicienza di ampie facciate; per lo stesso motivo è bene evitare costruzioni prospicienti su crocicchi ad alta rumorosità e realizzare, invece, cortili aperti ed arretramenti. Nell'impossibilità di applicare gli accorgimenti suddetti, vanno presi in considerazione altri due criteri: quello di destinazione d'uso distributivo e quello costruttivo.

b. Efficienza energetica della struttura edilizia

1. Le prestazioni termiche dell'involucro edilizio del sistema edificio - impianto devono soddisfare i requisiti minimi prestazionali definiti dalle vigenti norme in materia di energia nell'esigenza di:
 - a) ridurre i consumi energetici per la climatizzazione invernale ed estiva;
 - b) mantenere condizioni di comfort termico negli ambienti interni.

2. Al fine di limitare il consumo di energia primaria è necessario minimizzare le perdite di calore per dispersione, limitare i fabbisogni energetici per la climatizzazione estiva, massimizzare il rendimento degli impianti e sfruttare al meglio le fonti rinnovabili.
 3. Per quanto riguarda i componenti dell'involucro è necessario:
 - a) definire una strategia complessiva di isolamento termico;
 - b) scegliere i materiali, tenendo conto delle caratteristiche degli stessi, della permeabilità al vapore e della loro compatibilità ambientale anche in relazione allo smaltimento a fine vita;
 - c) procedere in conformità alla normativa tecnica vigente alla verifica dell'assenza del rischio della formazione di muffe, e all'assenza di condensazioni interstiziali;
 - d) utilizzare compatibilmente con le disposizioni urbanistiche e il contesto di tutela ambientale tecnologie di climatizzazione passiva quali ad esempio coperture e pareti a verde e/o ventilazione naturale.
 4. Tutte le caratteristiche fisico – tecniche - prestazionali dei materiali isolanti dovranno essere certificate da parte di Istituti notificati dagli stati membri alla UE; i materiali impiegati nella costruzione dovranno quindi presentare la marcatura CE.
 5. Nel caso di interventi sugli edifici costruiti in forza di titolo rilasciato prima del D.M. 5.07.1975, non riconducibili alla categoria degli interventi di integrale ristrutturazione edilizia, qualora si proceda all'isolamento dell'involucro intervenendo sul lato interno, riscaldato, delle strutture disperdenti, sarà possibile derogare ai limiti delle superfici minime indicate dall' art. 34 previa idonea documentazione tecnica dettagliata, a firma di tecnico abilitato, da presentare all'Ufficio comunale competente contestualmente al progetto edilizio; la deroga non potrà in nessun caso superare il 5% in meno delle superfici minime.
 6. Al termine dei lavori, deve essere depositata all'Ufficio competente, la dichiarazione di fine lavori contenente l'asseverazione di conformità delle opere realizzate rispetto al progetto e alla relazione tecnica, a cura della direzione lavori o del responsabile dei lavori.
- c. Indicazioni progettuali per l'ottimizzazione delle prestazioni energetiche degli edifici**
1. La progettazione degli edifici di nuova costruzione, la ristrutturazione ex art. 10 DPR 380/2001 e la demolizione e ricostruzione devono essere orientate al perseguimento di un miglioramento delle prestazioni energetiche. La conformazione dell'edificio deve perseguire la riduzione del fattore di forma inteso quale rapporto tra la superficie disperdente ed il volume riscaldato racchiuso, per ridurre all'origine la quantità di energia intrinsecamente scambiata con l'esterno.
 2. In tutti i casi di nuova costruzione, ristrutturazione ex art. 10 DPR 380/2001 o demolizione e ricostruzione, le soluzioni planimetriche degli organismi edilizi devono essere progettate tenendo conto anche del percorso apparente del sole e dei venti dominanti, perseguendo condizioni di esposizione e orientamento degli edifici tali da migliorarne l'efficienza energetica e la ventilazione naturale.

L'orientamento delle nuove costruzioni deve privilegiare il rapporto tra l'edificio e l'ambiente allo scopo di migliorare il microclima interno e perseguire il massimo risparmio energetico possibile. Per tutte le categorie di edifici di nuova costruzione il posizionamento degli stessi nel sito deve ottimizzare gli apporti solari gratuiti nelle stagioni invernali ed effettuare il controllo solare nella stagione estiva. Si raccomanda l'orientamento sud, sud-est e sud-ovest dei locali dove si svolge la maggior parte della vita abitativa. I locali accessori, quali ripostigli, locali di sgombero, lavanderie, devono preferibilmente essere orientati lungo il lato nord e/o servire da filtro termico tra il fronte più freddo e i locali più utilizzati.

3. Nella progettazione degli edifici vanno adottate strategie per ridurre gli effetti indesiderati della radiazione solare; a tale scopo le parti trasparenti delle pareti perimetrali esterne devono essere dotate di dispositivi fissi e/o mobili che ne consentano la schermatura e l'oscuramento (frangisole, tende esterne, grigliati, ecc.). Le schermature fisse (aggetti, logge, brise soleil, porticati, balconi etc.) devono risultare congrue all'orientamento delle facciate su cui vengono installate. I dispositivi di schermatura fissi o mobili dovranno garantire un efficace controllo riducendo l'ingresso della radiazione solare in estate, ma non nella stagione invernale. Le schermature potranno eventualmente essere costituite da vegetazione, integrata da sistemi artificiali.
4. Nella progettazione degli edifici è consigliato ed incentivato perseguire elevati coefficienti di sfasamento dell'onda termica, nel rispetto delle norme relative all'isolamento termico e alle prestazioni energetiche minime.
5. L'illuminazione naturale degli spazi chiusi deve essere tale da assicurare condizioni ambientali di benessere visivo, riducendo, per quanto possibile, il ricorso a fonti di illuminazione artificiale. A tale fine la progettazione dovrà essere volta a:
 - a) utilizzare, soprattutto in edifici pubblici, del terziario e produttivi, tecnologie e/o sistemi di captazione della luce naturale;
 - b) prevedere l'orientamento delle superfici trasparenti dei locali principali (soggiorni, sale da pranzo, cucine abitabili e simili), nelle nuove costruzioni, entro un settore $\pm 45^\circ$ dal sud geografico, anche allo scopo di sfruttare l'illuminazione naturale garantita dalla radiazione solare;
 - c) limitare l'utilizzo della sola illuminazione artificiale per bagni, spogliatoi, ripostigli, guardaroba, lavanderie, o altri locali accessori;
 - d) consentire soluzioni tecniche diverse, in relazione all'utilizzo di sistemi di riflessione e trasporto della luce, purché tali soluzioni permettano comunque il raggiungimento degli stessi risultati (per esempio l'adozione di sistemi che possano guidare verso il basso e l'interno la luce che entra nei pozzi centrali degli edifici o la creazione di condotti di luce nelle zone interne);
 - e) adottare colori chiari nelle finiture superficiali degli spazi interni al fine di minimizzare l'assorbimento della radiazione luminosa.
6. Per gli edifici di nuova costruzione con copertura piana è raccomandata e incentivata la realizzazione di tetti e pareti verdi compatibilmente al contesto urbano; a tale fine si intendono:

- a) per tetti verdi o coperture a verde, le coperture continue dotate di un sistema che utilizza specie vegetali in grado di adattarsi e svilupparsi nelle condizioni ambientali puntuali e caratteristiche della copertura di un edificio. Tali coperture sono realizzate tramite un sistema strutturale che prevede in particolare uno strato colturale opportuno in relazione con il contesto territoriale. Per lo sfruttamento di questa tecnologia, deve essere garantito l'accesso per la manutenzione;
 - b) per parete verde, un fronte edilizio ricoperto da specie vegetali rampicanti e/o ricadenti, aggrappate indirettamente alla muratura tramite adeguati supporti di sostegno. L'utilizzo delle pareti verdi verticali è finalizzato oltreché alla riduzione dei consumi energetici anche al miglioramento del microclima circostante.
7. Per la realizzazione degli edifici è raccomandato l'utilizzo di materiali e finiture naturali o riciclabili, che richiedano un basso consumo di energia e un contenuto impatto ambientale nel loro intero ciclo di vita. Tutte le caratteristiche fisico-tecniche-prestazionali dei materiali impiegati nella costruzione dovranno essere certificate da parte di Istituti riconosciuti dalla UE, dovranno quindi presentare la marcatura CE.
8. È raccomandato il ricorso a sistemi domotici.

d. Impianti di riscaldamento

1. Per quanto concerne gli impianti di riscaldamento si forniscono le seguenti indicazioni:
- a) nel caso di nuova costruzione o di demolizione e ricostruzione è raccomandata e incentivata la realizzazione di impianti di riscaldamento a bassa temperatura;
 - b) negli edifici di nuova costruzione, in quelli soggetti a demolizione e ricostruzione totale e per quelli oggetto di riqualificazione dell'intero sistema impiantistico, nell'ambito di aree in presenza di reti di teleriscaldamento, se la distanza tra l'edificio in progetto e la rete di teleriscaldamento esistente è inferiore a 100 m, è fatto obbligo di allacciamento, fatti salvi impedimenti tecnici debitamente motivati nella relazione tecnica contenente anche eventuale analisi costi/benefici redatta per il caso di specie.

e. Fonti energetiche rinnovabili

1. Si intende energia da fonti energetiche rinnovabili quella di origine non fossile, vale a dire energia eolica, solare, aerotermica, geotermica, idrotermica, idraulica, biomassa, gas di discarica, gas residuati dai processi di depurazione e biogas.
2. L'obbligo di integrazione con tecnologia da fonti rinnovabili nei nuovi edifici e negli edifici esistenti sottoposti a ristrutturazioni rilevanti è disciplinato dal D.lgs 28/2011.

f. Pannelli fotovoltaici /solari

1. I pannelli solari, sia fotovoltaici che collettori solari termici, possono essere di tipo integrato (inseriti strutturalmente nell'edificio), semi-integrato (complanari alla struttura edilizia) o non integrato (pensiline, pergolati).

2. I pannelli solari, fotovoltaici e gli altri sistemi, devono essere installati con soluzioni architettonicamente inserite nel progetto edilizio secondo le indicazioni della strumentazione urbanistica e del Prontuario per la sostenibilità/qualità architettonica e la mitigazione ambientale (PQAMA)

g. Serre solari bioclimatiche

1. Si richiamano i contenuti della normativa vigente in materia.

h. Contenimento dei consumi idrici

1. Negli edifici di nuova costruzione, nelle ristrutturazioni ex art. 10 D.P.R. 380/2001 o nella demolizione e ricostruzione, con le specifiche indicate dal gestore del servizio idrico è obbligatoria l'installazione di contatori individuali di acqua potabile (uno per unità immobiliare), così da poter garantire che i costi per l'approvvigionamento sostenuti dall'immobile, vengano ripartiti in base ai consumi reali effettuati da ogni singolo proprietario o locatario.
2. La contabilizzazione dei consumi di acqua potabile si ottiene attraverso l'applicazione di contatori volumetrici regolarmente omologati CE. secondo le indicazioni del gestore del servizio idrico.
3. Negli edifici di nuova costruzione, ivi compresi quelli derivanti da intervento di sostituzione o da demolizione e ricostruzione, al fine della riduzione del consumo di acqua potabile, è obbligatoria l'adozione di dispositivi idonei ad assicurare una significativa riduzione del consumo di acqua: in attesa dell'emanazione dei provvedimenti attuativi di cui all'articolo 4, comma 1, del decreto legislativo 19 agosto 2005, n. 192, il rilascio del permesso di costruire è subordinato alla certificazione delle caratteristiche strutturali dell'immobile finalizzate al risparmio idrico e al reimpiego delle acque meteoriche.
4. Per gli edifici adibiti ad attività collettive quali ad esempio, ma non esaustivamente, impianti sportivi o attività industriali ed assimilabili dotate di spogliatoi e servizi docce è raccomandata oltre alle prescrizioni di cui sopra l'installazione di rubinetti temporizzati o dispositivi a controllo elettronico.
5. Per gli edifici esistenti si applicano le disposizioni di cui al precedente comma nel caso di rifacimento dell'impianto idrico-sanitario.

i. Sistemi di illuminazione

1. Negli interventi di nuova costruzione, demolizione e ricostruzione, ristrutturazione edilizia ex art. 10 D.P.R. 380/2001 e negli interventi su edifici che prevedano l'intero rifacimento del sistema di illuminazione, nelle parti comuni e nelle autorimesse di edifici a destinazione residenziale e assimilabili è obbligatorio:
 - a) Installare interruttori a tempo e/o azionati da sensori di presenza negli ambienti utilizzati non continuamente ad esclusione degli apparecchi illuminanti per illuminazione di sicurezza.
 - b) parzializzare gli impianti con interruttori locali ove funzionale.
 - c) utilizzare sorgenti luminose di classe A (secondo quanto stabilito dal regolamento UE 874/2012)

2. Negli interventi di nuova costruzione, demolizione e ricostruzione, ristrutturazione edilizia ex art. 10 D.P.R. 380/2001 e negli interventi su edifici che prevedano il rifacimento del sistema di illuminazione, per tutti gli edifici non residenziali con esclusione degli edifici adibiti ad attività industriale ed artigianale è obbligatorio:
 - a) Installare interruttori a tempo e/o azionati da sensori di presenza negli ambienti utilizzati non continuativamente ad esclusione degli apparecchi illuminanti per illuminazione di sicurezza.
 - b) installare sensori di illuminazione naturale opportunamente interfacciati con corpi illuminanti ad intensità variabile per gli ambienti utilizzati in modo continuativo;
 - c) utilizzare alimentatori di classe A, lampade di classe A o più efficienti.
3. Negli interventi di nuova costruzione, demolizione e ricostruzione, ristrutturazione edilizia ex art. 10 D.P.R. 380/2001 e negli interventi su edifici che prevedano il rifacimento del sistema di illuminazione, per gli edifici ad uso industriale o artigianale è obbligatorio:
 - a) Installare interruttori a tempo e/o azionati da sensori di presenza negli ambienti utilizzati non continuativamente ad esclusione degli apparecchi illuminanti per illuminazione di sicurezza.
4. Negli interventi di nuova costruzione, demolizione e ricostruzione, ristrutturazione edilizia ex art. 10 D.P.R. 380/2001 e negli interventi su edifici che prevedano il rifacimento del sistema di illuminazione esterno in tutte le categorie di edifici è obbligatorio:
 - a) utilizzare interruttori crepuscolari;
 - b) utilizzare apparecchi illuminanti ad alto rendimento ottico dotati di lampade ad alta efficienza (ad es. LED) secondo la normativa vigente, e dispositivi azionati da sensori di presenza ove funzionale.
5. Devono essere rispettati i contenuti dell'art. 9 della L.R 7.08.2009, n.17.

j. Requisiti acustici passivi

1. In materia si applicano le disposizioni di cui alla normativa vigente.

Art. 37 Requisiti e parametri prestazionali integrativi degli edifici soggetti a flessibilità progettuale

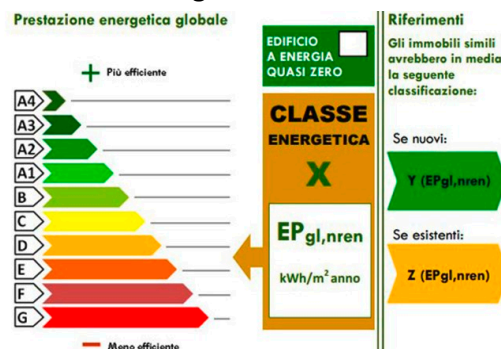
1. Al fine di favorire il recupero e riuso del patrimonio edilizio esistente, negli interventi di manutenzione straordinaria, restauro e risanamento conservativo senza cambio di destinazione d'uso, i parametri di cui all'art. 35 sono derogabili qualora l'intervento comporti un sostanziale miglioramento, puntualmente documentato dal progettista, della situazione preesistente in termini di condizioni igienico-sanitarie di edifici con una o più di una delle seguenti caratteristiche:
 - costruito prima del DM 5.07.1975;
 - con specifici vincoli di tutela ai sensi della strumentazione urbanistica comunale che non consentano l'adeguamento ai parametri richiesti dal precedente articolo 35;

- con vincolo di tutela Storico Culturale ai sensi del D.lgs 42/2004.
- 2. Qualora gli interventi di cui al precedente comma 1 comportino la variazione di destinazione d'uso, la deroga ai parametri di cui all'art. 35 può essere ugualmente ammessa nei limiti concessi per i locali dello stesso edificio con analoghe destinazioni d'uso.
- 3. Sono fatte salve le norme previste dalla legislazione nazionale e regionale in materia di interventi di edilizia residenziale pubblica, nonché per particolari destinazioni (sanitarie, scolastiche, socio assistenziali, ricettive, ecc.).

Art. 38 Incentivi (riduzione degli oneri di urbanizzazione, premi di edificabilità, deroghe ai parametri urbanistico-edilizi, fiscalità comunale) finalizzati all'innalzamento della sostenibilità energetico ambientale degli edifici, della qualità e della sicurezza edilizia, rispetto ai parametri cogenti

1. Fatta salva la salvaguardia di facciate, murature ed altri elementi costruttivi e decorativi di pregio storico ed artistico, nonché l'esigenza estetica di garantire gli allineamenti o le conformazioni diverse, orizzontali, verticali e delle falde dei tetti che caratterizzano le cortine di edifici urbani e rurali di antica formazione, per tutti gli edifici oggetto di un intervento "non obbligatorio" finalizzato all'innalzamento della sostenibilità energetico ambientale degli edifici, della qualità e della sicurezza edilizia, rispetto ai parametri cogenti, è prevista un'incentivazione in forma di "credito edilizio" ai proprietari, trasferibile anche a terzi (p.e. all'impresa esecutrice delle opere, a fronte di una riduzione degli importi dei lavori) così determinata:

a. sostenibilità energetica



Per passaggio da una classe inferiore:

- alla classe B: 5% della volumetria classificata;
- alla classe A1: ulteriore 3%;
- per ciascuna classe superiore a A1: 1,5%

Il credito edilizio acquisito, non sommabile con quanto previsto dalla LR 14/19 (Veneto 2050), sarà annotato in un'apposita voce del Registro Comunale Elettronico dei Crediti Edilizi (RECRED), successivamente al deposito della relazione energetica, della dichiarazione del progettista e del DD.LL. oltre all'Attestazione Progettuale Energetica finale, in sede di scia relativa all'agibilità.

b. Messa in sicurezza sismica

Le nuove NTC (DM 17 gennaio 2018) forniscono le metodologie per la valutazione e l'indirizzo di massima su come progettare interventi di riduzione del rischio per portare la costruzione ad una o più classi superiori.

Il credito edilizio acquisito equivalente al 5% della volumetria che viene messa in sicurezza, non sommabile con quanto previsto dalla LR 14/'19 (Veneto 2050), sarà annotato in un'apposita voce del Registro Comunale Elettronico dei Crediti Edilizi (RECRED), successivamente al deposito del progetto antisismico e delle denunce delle opere in c.a., della dichiarazione del progettista e del DD.LL. in sede di collaudo statico che dovrà certificare l'avvenuta messa in sicurezza sismica.

2. Si richiamano le disposizioni in materia di rendimento energetico nell'edilizia di cui al d.lgs. 102/2014, articolo 14, e quelle previste all'articolo 12 del d.lgs. 28/2011,

Art. 39 Prescrizioni costruttive per l'adozione di misure di prevenzione del rischio gas radon

1. Malo è compreso tra i territori a rischio sulla base della DGRV n. 79 del 18/01/02 "Attuazione della raccomandazione europea n. 143/90: interventi di prevenzione dall'inquinamento da gas radon negli ambienti di vita"
2. Nelle more dell'approvazione delle linee guida del Piano Regionale previsto dalla LR n. 20/'13, si applicano le seguenti disposizioni e cautele:
 - a. tutte le nuove abitazioni in ambiti interessati dalla presenza di Radon nel suolo dovranno assicurare una perfetta impermeabilità dei locali interrati ed una ventilazione dei vespai sottostanti alle platee con apposite canalizzazioni che portino all'aperto; in caso di ristrutturazione dovrà essere garantita la massima impermeabilizzazione e ventilazione naturale dei piani interrati.
 - b. I muri dei sotterranei devono essere difesi dal terreno circostante a mezzo di materiali impermeabili e/o di adeguata intercapedine ventilata in modo permanente;
 - c. I pavimenti relativi devono essere impostati:
 - su solaio di copertura di un piano interrato;
 - su vespaio dello spessore di almeno cm 30 ventilato in modo permanente;
 - su solaio con sottostante camera d'aria di altezza non inferiore a cm 20, ventilata in modo permanente.
3. I vespai devono essere dotati di ventilazione permanente, protetta in modo da evitare la penetrazione di insetti o di piccoli animali; inoltre, quale misura aggiuntiva, si dovranno prevedere apposite guaine, certificate impermeabili al radon, e si dovranno sigillare le vie di penetrazione verticale (in corrispondenza di scarichi e tubazioni).

Art. 40 Specificazioni sui requisiti e sulle dotazioni igienico sanitarie dei servizi e dei locali ad uso abitativo e commerciale

1. Sono consentite misure minime dell'altezza utile inferiori a quelle prescritte dalle leggi statali per le costruzioni, nei casi di:
 - a. ricostruzione di edificio di valore storico e/o artistico e/o ambientale, che deve necessariamente mantenere le caratteristiche originarie;

- b. inserimento di nuovo volume a completamento di costruzioni di valore storico e/o artistico e/o ambientale, disposte a cortina, per cui è richiesto l'allineamento con gli orizzontamenti contigui e preesistenti;
 - c. ampliamento di edificio di valore storico e/o artistico e/o ambientale, per cui è richiesto l'allineamento con gli orizzontamenti preesistenti.
2. Soltanto per le costruzioni esistenti, nei casi di:
- a. interventi edilizi volti al recupero di costruzioni in cui è in atto una funzione abitativa;
 - b. interventi edilizi volti al recupero di costruzioni in cui non è in atto una funzione abitativa, ma di valore storico e/o artistico e/o ambientale, per cui sia necessario il mantenimento delle caratteristiche originarie.
3. I locali ricavati sul piano con soffitto inclinato si considerano abitabili o agibili, qualora l'altezza interna nel valore del lato minore risulti almeno pari a ml 1,80 e l'altezza media sia almeno pari a 2,70 m per gli spazi di abitazione; per gli spazi accessori l'altezza media è riducibile a m 2,40.

Art. 41 Dispositivi di aggancio orizzontali flessibili sui tetti (c.d. "linee vita")

1. Nelle more dell'emanazione dell'atto di indirizzo regionale, si applica quanto previsto dall'art. 79 bis della L.R. 61/85 e ss.mm.ii "Misure preventive e protettive da predisporre negli edifici per l'accesso, il transito e l'esecuzione dei lavori di manutenzione in quota in condizioni di sicurezza".

Art. 42 Prescrizioni per le sale da gioco l'installazione di apparecchiature del gioco d'azzardo lecito e la raccolta della scommessa

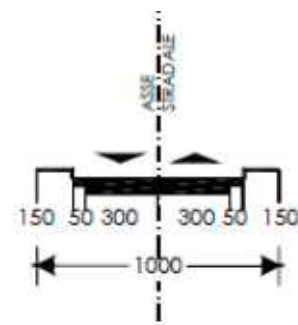
2. Si richiamano le disposizioni della L.R. 10 settembre 2019 n. 38 "Norme sulla prevenzione e cura del disturbo da gioco d'azzardo patologico", in particolare quanto stabilito all'art. 6 in merito alle competenze del Comune nell'attuazione della L.R. 38/2019, all'art. 7 relativamente al divieto di collocazione di apparecchi per il gioco in locali posti a distanza inferiore dai luoghi ivi elencati ed alla localizzazione delle nuove sale gioco.
3. Gli orari di interruzione del gioco sono quelli individuati dalla DGRV n. 2006 in data 30/12/2019 con il fine di rendere omogenee sul territorio regionale le fasce orarie di interruzione quotidiana.
4. Sono altresì richiamati i contenuti degli atti emanati dal Comune ai sensi delle richiamate L.R. 38/2019 e DGRV 2006/2019.

CAPO II - DISCIPLINA DEGLI SPAZI APERTI, PUBBLICI O DI USO PUBBLICO

Art. 43 Strade

1. Il progetto edilizio o urbanistico deve assicurare adeguate caratteristiche prestazionali alle opere stradali secondo i seguenti principi:
 - la nuova viabilità deve essere correttamente gerarchizzata rispetto alla viabilità esistente, evitando la connessione diretta alle direttrici di attraversamento;
 - non devono essere utilizzate sezioni complessive sottodimensionate, dove non troverebbero posto i singoli elementi (corsie, banchine, percorsi ecc.), ma nemmeno sovradimensionate che comporterebbero invece usi impropri degli spazi;
 - la viabilità d'accesso deve essere dotata degli opportuni raccordi e svincoli stradali, eventualmente separate dall'insediamento mediante opportune barriere antirumore (realizzate preferibilmente mediante rilevati con coperture vegetali, fasce filtro piantumate, muri vegetali) realizzata impiegando materiali idonei ad eliminare inquinamento acustico (asfalto e pavimentazioni fonoassorbenti) o inquinamento chimico (pavimentazioni fotocatalitiche);
 - le strade residenziali e di distribuzione interna devono essere progettate secondo criteri di "traffic calming", con particolare attenzione alla moderazione della velocità e salvaguardia dell'incolumità di pedoni e ciclisti;
 - gli elementi strutturali e formali della strada devono essere diversificati a seconda del contesto ambientale in cui si trovano. L'uso della segnaletica orizzontale e verticale, degli elementi di arredo e del tipo di pavimentazione devono indurre l'utenza a riconoscere la funzione urbana della strada, e di conseguenza la presenza di un contesto ambientale diverso da quello precedentemente attraversato;
2. laddove non sia garantita la permeabilità a causa di opera in grado di generare barriera infrastrutturale, sarà prevista la realizzazione di idonei passaggi per la fauna .
3. Le caratteristiche tecniche delle strade sono determinate in rapporto alla loro classificazione derivante degli appositi provvedimenti comunali adottati ai sensi del Codice della Strada: esse faranno riferimento alle relative caratteristiche dimensionali e geometriche stabilite dal D.M. 05/11/2001 – "Norme funzionali e geometriche per la costruzione delle strade"; nel caso di prolungamento o di raccordo con strade esistenti con larghezza di carreggiata maggiore, è da preferirsi la riproposizione della carreggiata al fine di evitare inopportuni disallineamenti o restringimenti.
4. Nel caso di interventi urbanistici ed edilizi attuati a mezzo di intervento edilizio diretto o Piano Urbanistico Attuativo comunque denominato che interessino il sistema della viabilità (recinzioni, passi carrai, percorsi ciclabili e pedonali, strade, ecc.), devono essere messi in atto gli interventi di ristrutturazione viaria finalizzati a ricalibrare le caratteristiche geometriche della strada esistente secondo specifici parametri in relazione alle diverse categorie di strada.

Con riferimento ai piani urbanistici attuativi, nelle zone residenziali non si devono prevedere strade aventi larghezza inferiore a 6,00 m se a due corsie, oltre alla banchina laterale di almeno 50 cm per lato e obbligatoriamente asfaltata ed avente almeno il marciapiede su un lato, secondo la tipologia della strada urbana di quartiere così come definita dal D.M. 05/11/2001. Il Piano potrà prevedere



puntualmente ampiezze minori per la carreggiata secondo la definizione di strada locale, così come normata dal D.M. sopraccitato.

5. Nei piani delle zone produttive la larghezza minima della carreggiata è fissata in m 7,5 se a due corsie di marcia, oltre la banchina laterale, riducibili a m 6,00 per strade a unico senso di marcia.
6. Nei casi di costruzione di strade a fondo cieco, al termine di dette strade deve essere previsto uno spazio finalizzato ad agevolare la manovra di inversione di marcia degli automezzi ed il cui diametro non deve essere inferiore a m 12,5 per i tessuti residenziali e m 25 per i tessuti ove insistono attività produttive.
7. Le soluzioni costruttive devono essere coerenti con le specifiche caratteristiche morfologiche ed ambientali del sito. Il collegamento con la sede stradale, o comunque con il percorso a cui sono funzionali, deve essere realizzato rispettando le norme della L. 13/89 e dei D.M. n. 236/89 e n. 503/96, in modo da non comportare ostacoli alla percorribilità per la generalità delle persone.
8. Le pavimentazioni delle strade in ambito extraurbano vanno realizzate in asfalto mentre in ambito urbano potranno essere previste pavimentazioni diverse finalizzate a valorizzare la specificità dell'ambiente urbano; qualora parte della carreggiata sia utilizzata come pista ciclabile, quest'ultima dovrà essere preferibilmente differenziata con l'impiego di asfalto pigmentato o con altro materiale concordato con l'Amministrazione Comunale.
9. Qualora una strada serva non più di due lotti, essa viene considerata come accesso privato e pertanto non è soggetta a limitazioni di larghezza; in tal caso l'innesto sullo spazio pubblico deve essere chiuso con un cancello.

Art. 44 Portici pubblici o ad uso pubblico

1. I portici ed i passaggi coperti, gravati da servitù di pubblico passaggio, devono essere costruiti ed ultimati in ogni loro parte a cura e spese del proprietario.
2. Il pavimento dei portici destinati ad uso pubblico deve essere costruito con materiale riconosciuto idoneo dal Comune.
3. Sono a carico del proprietario:
 - le opere di manutenzione dei portici per quanto attiene al decoro degli spazi;
 - l'installazione dell'impianto di illuminazione e la fornitura dei corpi illuminanti, secondo le modalità e tipi stabiliti dal Comune.
4. Al Comune spettano la manutenzione dell'impianto di illuminazione e gli oneri derivanti dalla fornitura di energia elettrica.
5. Le aree costituenti i portici ed i passaggi coperti rimangono di proprietà privata, essendo però gravate da servitù perpetua di pubblico transito.
6. L'ampiezza dei portici pubblici o di uso pubblico, misurata tra il paramento interno degli elementi di sostegno e il filo del muro o delle vetrine di fondo, non può essere minore di m 2,50 mentre l'altezza non deve essere inferiore a m 3,00; misure diverse possono essere concesse in caso di intervento su fabbricati esistenti al fine di meglio integrare il porticato nella tipologia originaria.

7. Ai fini della determinazione della superficie utile (SU) i portici gravati di perpetua servitù di pubblico passaggio, non sono conteggiati.

Art. 45 Piste ciclabili

1. La realizzazione di piste ciclabili deve essere coerente con le direttive contenute negli appositi piani di settore e rispettate le prescrizioni ed i vincoli contenuti nella legislazione nazionale e regionale vigente.
2. I tracciati ciclabili, per quanto tecnicamente possibile, devono essere orientati a favorire l'uso della bicicletta quale mezzo di trasporto individuale alternativo a quello motorizzato.
3. Le dimensioni ed il calibro, nel rispetto delle suddette prescrizioni, deve tenere conto della gerarchia degli assi viari e del traffico previsto, in modo da favorirne l'efficienza in relazione alle condizioni d'uso.
4. Le tipologie, così come definite dal DM 557/1999 possono essere suddivise in:
 - piste ciclabili in sede propria;
 - piste ciclabili su corsia riservata;
 - percorsi promiscui pedonali e ciclabili;
 - percorsi promiscui ciclabili e veicolari.
5. Le sezioni minime della piattaforma in metri comprese le protezioni laterali sarà la seguente:

Tipi di infrastrutture specializzate	sezione normale		sezione ristretta	
	minimo	massimo	minimo	(limite*)
a) piste mono-direzionali	1,5 m	2,0 m	1,25 m	1,0 m
b) piste bi-direzionali	2,75 m	3,0 m	2,0 m	1,8 m
c) piste ciclabili autonome	2,25 m	4,0 m	2,0 m	1,8 m
d) viali di parchi	2,0 m	4,0 m	1,8 m	1,6 m
Tipi di infrastrutture in promiscuo				
a) percorsi pedonali e ciclabili	3,5 m	4,5 m	3,0 m	2,5 m
b) aree pedonali urbane con accesso velocipedi	3,3 m	4,5 m	3,0 m	2,5 m
c) viali di parchi, strade rurali, forestali, ecc.	2,5 m	4,5 m	1,8 m	1,5 m
d) zone a traffico limitato e corsie trasporto pubblico	idem come altre categorie similari			
*il valore limite della sezione ristretta è consentito per una limitata lunghezza dell'itinerario ciclabile e tale circostanza sia opportunamente segnalata				

6. Le protezioni laterali possono essere realizzate:

- a) a livello della carreggiata delimitandola con:

- isole spartitraffico e/o salvagente di larghezza minima di m 0,50, in rilievo rispetto al piano della carreggiata da un minimo di cm 12 ad un massimo di cm 25, pavimentate;
- aiuole spartitraffico di larghezza minima di m 0,50 in rilievo rispetto alla carreggiata da un minimo di cm 12 ad un massimo di cm 25;

- in casi di assoluta carenza di spazio e per brevi tratti, da cordonature spartitraffico di sezione opportunamente smussata o arrotondata, di larghezza non inferiore a cm 36, in rilievo da cm 15 a cm 25 rispetto al piano della carreggiata;
- b) in rialzo rispetto alla carreggiata,
- con ampliamento, anche parziale, del marciapiede e contestuale riduzione della carreggiata o della banchina inserendo in adiacenza alla carreggiata una fascia di sicurezza laterale, pavimentata in modo scabro, semi-transitabile o non transitabile, che assicuri un adeguato franco di sicurezza ai ciclisti, essendo larga almeno m 0,70 per la sezione normale e m 0,50 per la sezione ristretta. La soluzione in rialzo è da preferirsi in zone di frequenti passi carrai ed immissioni laterali. Le protezioni suddette, a raso o rialzate, possono essere integrate da dissuasori di sosta, o da barriere o transenne solo nel caso di assoluta necessità.
7. Pavimentazioni, arredi e sistemazione a verde
- Gli itinerari ciclabili devono avere pavimentazione di buona scorrevolezza, ma sufficientemente ruvida per escludere problemi di sdruciolamento, anche nei punti coperti di segnaletica orizzontale. La pavimentazione, realizzata con materiali usuali per superfici stradali o marciapiedi, va preferibilmente differenziata per colorazione e/o materiali rispetto a quella degli spazi ad uso pedonale o del traffico motorizzato. In tal caso la colorazione rossastra del fondo ciclabile, convenzionalmente in uso nelle principali città europee, è da preferirsi come fattore di identificazione ed affidabilità dell'itinerario; tuttavia la sistemazione del fondo e delle altre dotazioni degli itinerari devono essere adeguate al contesto insediativo e nei centri storici e nelle aree di interesse ambientale o paesistico vanno sempre privilegiate soluzioni rispettose della tradizione e del carattere dei luoghi.
 - L'arredo deve essere di forma e materiali tali da non costituire pericolo per i ciclisti; gli elementi verticali devono essere opportunamente distanziati dal bordo rotabile degli itinerari garantendo un franco di almeno 0,50 m.
 - Le piante devono rispettare un franco proporzionale alle caratteristiche di accrescimento delle singole specie: siepi ed arbusti devono essere privi di spine o rami sporgenti. Tutta la parte vegetale deve essere per qualità e sistemazione tale da consentire l'agevole manutenzione con moderni macchinari. Si richiamano le essenze arboree indicate nel prontuario.
8. Nella progettazione degli spazi pubblici e delle aree per parcheggio devono essere previste aree idonee allo stazionamento dei cicli.

Art. 46 Aree per parcheggio

1. Generalità

Il dimensionamento dei parcheggi pubblici e privati è disciplinato dalle norme statali e dalle norme tecniche operative dello strumento urbanistico generale.

Per area a parcheggio si intende lo spazio dello stallo di sosta e quello di manovra, escluse le sedi viarie di accesso, ma comprese quelle di distribuzione interna; in ogni caso la superficie di manovra ovvero della sede viaria di distribuzione non potrà essere superiore all'area degli stalli di sosta, convenzionalmente pari a mq 12,50 (5,00 x 2,50 m). Nel caso di stalli di sosta in linea questi dovranno avere dimensione minima di m 5,50 x 2,50.

Gli spazi di manovra e le strade di accesso ai parcheggi devono avere larghezza non inferiore a m 6,00; in caso di corsie fiancheggianti i parcheggi a pettine ortogonali alle

stesse, la larghezza può anche essere inferiore a m 6,00 qualora gli stalli abbiano larghezze tali da consentirne la fruizione.

Tutti i parcheggi devono essere progettati e realizzati in maniera tale che non sia possibile, in uscita dal parcheggio, la manovra in retromarcia nel flusso della viabilità: soluzioni diverse possono essere valutate nel caso di strade a fondo cieco.

I posti di stazionamento devono essere evidenziati ed identificati con opportuna segnaletica orizzontale e verticale.

Nelle aree di parcheggio devono comunque essere previsti, nella misura minima di 1 ogni 50 o frazione di 50, posti auto di larghezza non inferiore a m 3,20 e riservati ai veicoli condotti da persone che possiedono il contrassegno-disabili e comunque in conformità alla normativa vigente in materia di eliminazione delle barriere architettoniche.

2. Pavimentazione

I parcheggi devono di norma essere realizzati utilizzando materiali il più possibile permeabili per le zone di sosta, fatte salve norme più restrittive contenute negli strumenti urbanistici comunali o pareri degli enti competenti, qualora compatibili con le esigenze di tutela ambientale del suolo e del sottosuolo, e manto di asfalto per le corsie di manovra. Qualora le condizioni ambientali lo consentano, anche con riferimento a quanto previsto dal Piano Regionale di Tutela delle Acque, potranno altresì essere utilizzati conglomerati ecologici drenanti, anche pigmentati per un migliore inserimento paesaggistico.

3. Smaltimento acque

Per quanto riguarda la gestione delle acque si deve fare riferimento all'art. 39 del Piano Regionale di Tutela delle Acque, (Allegato A3 alla Deliberazione del Consiglio Regionale n. 107 del 5/11/2009 e ss.mm. e ii.). Le aree di sosta ed i cortili destinati a parcheggio devono essere dotati di idonei sistemi di raccolta e smaltimento delle acque meteoriche nel rispetto delle vigenti norme adottando tutte le precauzioni per evitare l'erosione dei terreni e versanti.

4. Ombreggiatura

I parcheggi scoperti pubblici o di uso pubblico devono essere sempre alberati, nel rispetto delle direttive e prescrizioni fornite dallo strumento urbanistico generale (PQAMA) ponendo a dimora alberature appartenenti a specie autoctone o tradizionali, poste in maniera da garantire l'ombreggiamento delle aree di sosta durante la stagione estiva; si dovrà avere cura che gli alberi messi a dimora non interferiscano con gli spazi necessari per la manovra, la sosta e l'uso delle automobili. In presenza di impianti fotovoltaici o di motivate impossibilità tecniche, tale indicazione potrà essere derogata previo assenso del Comune.

5. Il Comune potrà altresì indicare le soluzioni ritenute maggiormente adeguate agli obiettivi della sicurezza del traffico, del decoro urbano, del rispetto dei diversi contesti ambientali e delle esigenze ecologiche.

Art. 47 Piazze e aree pedonalizzate

1. La progettazione delle aree pavimentate aperte pubbliche o di uso pubblico dovrà essere volta ad una adeguata caratterizzazione dello spazio come fulcro della città pubblica e della vita urbana, curando l'omogeneità formale rispetto ai luoghi annessi o collegati,

finalizzando la composizione degli spazi a scenari che rispondono a criteri progettuali inclusivi e tali da incentivare obiettivi di coesione sociale.

2. Gli spazi devono essere delimitati in modo riconoscibile mediante l'impiego di pavimentazioni o con elementi fisici in elevazione (dossi, muri, edifici...) ed organizzati in maniera da permettere diversi usi grazie alla collocazione adeguata delle sedute, dell'illuminazione, del verde e dell'arredo; si dovranno configurare spazi di aggregazione, di passaggio, zone di sosta ecc. in modo da favorire l'accesso, la sosta, gli incontri e gli scambi tra le persone, secondo un disegno caratterizzante le diverse funzioni dell'ambiente pedonale, adottando soluzioni prive di barriere architettoniche; le panche e i sedili vanno disposti in posizioni significative rispetto ai percorsi, organizzando gruppi di elementi per favorire occasioni di aggregazione, incontri e la conversazione.
3. I flussi del traffico veicolare generalmente non devono interferire con tali spazi.
4. Slarghi, piazze ed altri spazi aperti pavimentati devono essere realizzati nel rispetto delle norme sul superamento delle barriere architettoniche; in particolare vanno eliminati o ridotti al minimo (max 1 cm) i dislivelli, e incentivato l'utilizzo dei materiali antisdrucchiolo e la messa in opera di un efficiente sistema di deflusso dell'acqua. In generale la pavimentazione non deve presentare discontinuità e non è ammessa la presenza di avvallamenti e deformazioni tali da determinare gravi danni funzionali ed estetici.
5. La superficie pavimentata deve presentare un sistema di adeguate pendenze in grado di convogliare l'acqua in determinati punti di raccolta: caditoie, griglie, fessure o aiuole per il recapito delle acque meteoriche.
6. Gli elementi di arredo urbano (cestini portarifiuti, panchine, fioriere, portabiciclette, giochi bimbi, elementi della pubblica illuminazione ecc..) partecipano alla valorizzazione e all'immagine degli spazi scoperti pubblici e di uso pubblico; la scelta degli elementi di arredo va concordata con l'amministrazione comunale.

Art. 48 Passaggi pedonali e marciapiedi

1. Nel centro abitato, tutte le vie di nuova formazione e, quando possibile, quelle esistenti, devono essere munite di marciapiede o comunque di passaggio pedonale pubblico, realizzati in conformità alle norme di legge sull'eliminazione delle barriere architettoniche. Lungo le proprietà poste in fregio a spazi pubblici il Comune provvede a sistemare i marciapiedi mentre è a carico del proprietario frontista la pulizia dei marciapiedi.
2. L'esecuzione dei marciapiedi, sia a raso che rialzati, se effettuata dai proprietari delle unità immobiliari che li fronteggiano, deve essere realizzata con modalità, materiali, livellette ed allineamenti indicati di volta in volta dal comune.
3. I marciapiedi ed i passaggi pedonali di cui al primo comma, ancorchè realizzati su area privata, sono gravati di servitù di pubblico passaggio.
4. I marciapiedi di nuova costruzione devono essere realizzati con larghezza minima di 1,50 m, dislivello non superiore a 0,15 m rispetto allo spazio limitrofo e pendenza massima non superiore all'8%.
5. Allorquando il percorso si raccorda con il livello stradale o è interrotto da un passo carrabile, sono ammesse brevi rampe di pendenza non superiore al 15% per un dislivello massimo di 15 cm.

6. Qualora, per situazioni ambientali o dipendenti dal traffico veicolare, possano risultare situazioni di pericolo, il Comune dispone che i marciapiedi ed i passaggi pedonali siano protetti con barriere metalliche idonee allo scopo sulle quali può essere consentita l'apposizione di messaggi pubblicitari in conformità alle disposizioni del "Codice della Strada" e del suo regolamento di esecuzione e di attuazione.

Art. 49 Passi carrai e uscite per autorimesse

1. L'accesso dei veicoli alle aree di pertinenza delle costruzioni è consentito tramite passi carrabili, la cui realizzazione deve essere autorizzata dall'ente proprietario delle strade o degli spazi da cui si accede, nel rispetto delle disposizioni dettate dal Codice della strada e dal suo regolamento di esecuzione e di attuazione.
2. L'accesso ad uno stesso spazio privato tramite più passi carrabili può essere concesso quando sia giustificato da esigenze di viabilità interna ed esterna e solo se l'area ricade all'interno del centro abitato; per gli edifici unifamiliari dovrà essere previsto un unico accesso carraio, sia all'esterno che all'interno del centro abitato. Dovrà essere favorito l'affiancamento degli accessi carrai ogniqualevolta possibile.
3. Nelle nuove costruzioni la larghezza del passo carrabile non deve essere inferiore a 3,5 m e superiore a 6,0 m, la distanza da un altro passo carrabile non deve essere inferiore a 3,0 m e la distanza dal confine con proprietà private non deve essere inferiore a 1,5m.
4. Nelle nuove costruzioni, la distanza minima tra i cancelli di accesso agli spazi di pertinenza e la carreggiata o tra quest'ultima e le livellette inclinate delle rampe di collegamento a spazi interrati o comunque situati a livello inferiore a quello di accesso, non deve essere inferiore a 5,0 m; previo assenso del Comune che accerti la mancanza di interferenza con la sicurezza della circolazione, all'interno del centro abitato tale distanza può essere ridotta o annullata in presenza di apertura automatizzata del cancello, controllata da telecomando.
5. L'uscita dai passi carrabili verso il suolo pubblico deve essere sempre realizzata adottando tutti gli accorgimenti funzionali ad una buona visibilità, eventualmente anche con l'ausilio di specchi o telecamere opportunamente disposti a cura dei proprietari delle costruzioni.
6. Gli accessi carrabili esistenti che non rispondono ai requisiti di cui ai commi 4 e 5 possono essere mantenuti nella situazione di fatto; nel caso di interventi di trasformazione dei fabbricati, che implicino il rifacimento dei prospetti e/o delle recinzioni nei quali si aprono i passi carrabili, possono essere richiesti adeguamenti, anche parziali, alle norme regolamentari.
7. Rampe carraie:
 - le rampe devono essere dotate di apposita piazzola orizzontale di profondità di almeno 5,0 m dalla carreggiata; eventuali deroghe sono normate dall'art. 46 del Regolamento di esecuzione e attuazione del Codice della strada;
 - le entrate e le uscite da autorimesse interrate o seminterrate devono essere realizzate con rampe di pendenza massima del 18% e in caso di rampe non rettilinee la pendenza massima deve essere del 15%; le rampe devono essere realizzate in materiale antisdrucchiolevole;
 - le rampe non possono avere larghezza inferiore a m 2,50 se rettilinee e a m 3,50 negli altri casi. Tale larghezza deve essere aumentata rispettivamente fino a m 4,50 per le autorimesse di grandi dimensioni, se previste per doppio senso di marcia, salve diverse disposizioni emanate di concerto con gli enti preposti.

8. Sono fatte salve le possibilità di deroga di cui al comma 4 dell'articolo 46 del d.p.r. 495/1992, così come modificato dall'articolo 36, punto c, del decreto del Presidente della Repubblica 16 settembre 1996, n. 610.

Art. 50 Chioschi/dehor su suolo pubblico o privato

1. Ai fini e per gli effetti del presente regolamento, per dehors si intende l'insieme degli elementi mobili o smontabili o comunque facilmente rimovibili posti temporaneamente in modo funzionale ed armonico sullo spazio pubblico o privato gravato da servitù di passaggio pubblico, che costituisce, delimita e arreda lo spazio all'aperto annesso ai pubblici esercizi, alle attività commerciali in sede fissa o alle attività artigianali (quali "pizza al taglio", "gelaterie artigianali" e attività similari).
2. Ai fini e per gli effetti del presente regolamento, la temporaneità si intende riferita al termine fissato dalla concessione comunale di occupazione di suolo pubblico con durata complessiva non superiore a 365 giorni (rinnovabili) calcolati a far data dal giorno del rilascio dell'autorizzazione di occupazione di suolo pubblico.
3. Profili di regolamentazione generale per la collocazione dei "dehors"
 - 3.1 Il titolare dell'attività che intenda collocare su suolo pubblico, ovvero privato gravato di servitù di passaggio pubblico, un dehors, con o senza elementi di copertura, dovrà ottenere dal Comune preventiva autorizzazione di occupazione temporanea di suolo pubblico.
 - 3.2 In presenza di vincoli di tutela ambientale e monumentale determinati in base alla legge, con particolare riguardo a quanto previsto dal d.lgs. n. 42/2004, si deve ottenere la necessaria preventiva autorizzazione paesaggistica della Soprintendenza ai Beni Ambientali e Architettonici.
 - 3.3 Tutti gli elementi e le strutture che costituiscono le tipologie di "dehors", devono essere smontabili o facilmente rimovibili e non devono prevedere alcuna infissione al suolo pubblico.
4. Caratteristiche e limiti per l'occupazione di suolo con "dehors"
 - 4.1 L'occupazione di suolo per i "dehors" deve realizzarsi davanti all'esercizio: qualora l'occupazione si estenda anche in spazi limitrofi, quali: aree antistanti negozi adiacenti e prospicienti, aree in corrispondenza di finestre o altri punti luce, aree poste davanti ad ingressi (anche condominiali), aree private soggette a servitù di pubblico passaggio, dovrà essere prodotto in allegato all'istanza l'assenso scritto dei proprietari e/o degli esercenti, e/o degli inquilini, e/o dell'amministrazione dello stabile.
 - 4.2 L'occupazione non deve interferire con gli attraversamenti pedonali né occultare la segnaletica stradale verticale ed orizzontale presente né alterare elementi architettonici appartenenti al patrimonio comunale.
 - 4.3 In corrispondenza di intersezioni stradali semaforizzate l'occupazione non deve occultare l'avvistamento delle luci semaforiche e/o del traffico veicolare.
 - 4.4 In corrispondenza di intersezioni non semaforizzate l'occupazione del suolo deve essere posta all'esterno del triangolo di visibilità, avente il vertice in corrispondenza della congiunzione fra i due lati (formati dai cordoli stessi), di lunghezza pari alla

somma delle larghezze di entrambi i marciapiedi. Il terzo lato sarà costituito dal segmento di congiunzione fra i due lati precedentemente individuati.

5. Pubblicità su elementi componenti i “dehors” e tende
 - 5.1 Sugli elementi componenti i dehors sono ammessi soltanto i mezzi pubblicitari aventi le caratteristiche proprie delle insegne d’esercizio, non luminosi né illuminati.
6. Interventi pubblici - lavori nell’area o nel sottosuolo del sito del “dehors”
 - 6.1 Il suolo deve essere lasciato libero da tutti gli arredi con rimozioni a carico degli esercenti nei seguenti casi:
 - a. ogni qualvolta l’Amministrazione Comunale intenda svolgere, organizzare o promuovere manifestazioni a prevalente carattere pubblico;
 - b. ogni qualvolta nella località interessata debbano effettuarsi lavori per esecuzione di opere di pubblico interesse, manutenzione delle proprietà comunali, interventi di Enti erogatori di servizi o per interventi manutentivi, non realizzabili con soluzioni alternative, del condominio ove ha sede l’esercizio. In tal caso l’Ente o il soggetto privato interessato provvederà a comunicare tempestivamente all’esercente, con nota formale, la data in cui il suolo dovrà essere reso libero. Tale comunicazione, qualora non comporti revoche dell’autorizzazione o sospensive di lunga durata, dovrà essere recapitata almeno 15 gg prima dell’inizio lavori;
 - c. per l’effettuazione di lavori di pronto intervento che necessitino della rimozione immediata degli arredi, la comunicazione alla parte può aversi in forma urgente. Nel caso in cui non fosse possibile la comunicazione in forma urgente (chiusura esercizio) e l’Ente competente all’attività di pronto intervento fosse costretto a rimuovere le strutture, i costi dell’intervento di ripristino delle strutture devono essere ripartiti tra il titolare autorizzato che ha effettuato i lavori e la proprietà.
7. Danni arrecati al suolo pubblico o a proprietà private dagli elementi del “dehors”
 - 7.1 Qualsiasi danno arrecato ai cittadini, al suolo pubblico o a proprietà private dagli elementi esposti, deve essere risarcito dagli esercenti.
 - 7.2 Per danni arrecati alla pavimentazione stradale, alle alberature e al patrimonio verde o altro di proprietà pubblica, i settori competenti provvederanno a calcolare il valore del danno subito e a richiedere il risarcimento economico, oltre ad applicare le sanzioni previste dalle normative vigenti o dalla deliberazione di Giunta Comunale
 - 7.3 Qualora in conseguenza dell’installazione delle strutture siano provocati danni alla sede stradale, gli stessi devono essere rimediati mediante esecuzione di specifici interventi secondo quanto l’indicazione dell’Ufficio Comunale Lavori Pubblici.
8. Manutenzione degli elementi dei “dehors”
 - 8.1 Tutte le componenti degli elementi costitutivi dei “dehors” devono essere mantenute sempre in ordine, puliti e funzionali.
 - 8.2 Lo spazio pubblico oggetto dell’occupazione deve essere mantenuto in perfetto stato igienico-sanitario, di sicurezza, di decoro e non deve essere adibito ad uso improprio.

- 8.3 E' fatto obbligo ai titolari dell'autorizzazione di occupazione di suolo pubblico di mantenere i manufatti sempre in perfetta efficienza tecnico-estetica, pena la revoca della stessa. In caso di inottemperanza l'Amministrazione Comunale, previa verifica dell'inadempimento ed esperita specifica diffida, potrà senz'altro procedere d'ufficio alla rimozione coatta di tutte le attrezzature deteriorate, con successivo, conseguente addebito a carico dell'esercente, delle spese relative e di quant'altro occorresse per l'ottenimento dell'area in piena e libera disponibilità; fatta comunque salva e riservata ogni altra ragione per danni derivati o derivanti, ai sensi di legge.
- 8.4 L'eventuale sostituzione di elementi di arredo con altri uguali ai precedenti per dimensione, forma e colore non richiede nuove autorizzazioni, ma preventiva comunicazione all'ufficio competente.
- 8.5 Nelle aree in cui l'Amministrazione Comunale introduca l'uso di arredi coordinati nella forma e nel colore, questi potranno essere sostituiti, secondo le nuove indicazioni, senza preventiva richiesta di autorizzazione, ma con semplice comunicazione al Servizio competente, salvo nel caso in cui vi sia un incremento della superficie di occupazione.

Art. 51 Servitù pubbliche di passaggio sui fronti delle costruzioni e per strutture posizionate su suolo pubblico e privato

1. Tutti gli interventi edilizi che comportino la temporanea occupazione o manomissione di suolo pubblico o che prevedano la realizzazione di strutture temporanee a sbalzo aggettanti su area pubblica sono subordinati ad autorizzazione che deve essere richiesta mediante apposita istanza agli uffici comunali competenti e dovranno essere eseguiti dai soggetti responsabili a propria cura e spese, previo accordo con l'ufficio tecnico comunale per le modalità di esecuzione; l'occupazione delle sedi stradali è comunque regolata dalle leggi vigenti.
2. Salve restando le disposizioni di carattere tributario, il rilascio della concessione può essere subordinato alla corresponsione di un canone per l'uso, da disciplinare con apposito regolamento ed al versamento di un deposito cauzionale o stipula di una polizza bancaria o assicurativa per la rimessa in pristino del suolo.
3. La concessione contiene le prescrizioni da seguire per l'occupazione e indica il termine finale della medesima, scaduto il quale senza che ne sia stato disposto il rinnovo, il titolare della concessione ha l'obbligo di sgomberare il suolo occupato ripristinando le condizioni ambientali preesistenti. In caso di inottemperanza, il ripristino è eseguito dall'Amministrazione a spese del concessionario; tali spese devono essere rimborsate entro quindici giorni dalla richiesta; in difetto, salve restando eventuali disposizioni speciali di legge, esse sono riscosse coattivamente con la procedura di cui al R.D. 14 aprile 1910, n. 639.
4. Il comune ha facoltà di applicare o fare applicare e mantenere sui fronti delle costruzioni, previo avviso alla proprietà, apparecchi indicatori, tabelle e altri oggetti di pubblica utilità quali:
 - a. targhe della toponomastica urbana e numeri civici;
 - b. piastrelle e tabelle per indicazioni planimetriche ed altimetriche, di tracciamento, di idranti e simili;
 - c. apparecchi e tabelle di segnalazione stradale;

- d. cartelli indicatori relativi al transito, alla viabilità, ai pubblici servizi;
 - e. sostegni per gli impianti dei pubblici servizi con targhe ed apparecchi relativi;
 - f. orologi ed avvisatori stradali di data, temperatura, condizioni del traffico, ecc.;
 - g. lapidi commemorative;
 - h. ogni altro apparecchio od impianto che si renda necessario a fini di pubblica utilità.
5. Gli indicatori e gli apparecchi di cui al comma precedente possono essere applicati sul fronte di costruzioni soggette a specifici vincoli, soltanto se non esistono ragionevoli alternative e, comunque, previo parere dell'organo di tutela.
 6. La manutenzione degli oggetti, elencati al comma 4, nonché delle parti di facciata da essi direttamente interessate, è a carico degli enti o dei privati installatori. L'installazione deve essere effettuata producendo il minor danno e disagio alla proprietà privata, compatibilmente con il soddisfacimento dell'esigenza pubblica per cui è effettuata.
 7. I proprietari, i possessori e i detentori degli immobili hanno l'obbligo di non rimuovere gli oggetti di cui al comma 4, di non sottrarli alla pubblica vista, di ripristinarli a loro cura e spese, quando siano stati distrutti o danneggiati per fatti a loro imputabili.
 8. Gli interventi edilizi sugli edifici ove sono installati gli oggetti di cui al comma 4, debbono essere effettuati garantendo le opere necessarie per il mantenimento del servizio pubblico; tali oggetti dovranno essere rimessi debitamente in posizione qualora, per l'esecuzione dei lavori, sia stato indispensabile rimuoverli.
 9. Le costruzioni di natura particolare ed aventi pubblica utilità, quali cabine elettriche, torri piezometriche, centrali di trasformazione e sollevamento, serbatoi debbono in ogni caso disporre di area propria recintata e devono rispettare una distanza minima dai confini di ml 1,50, o diversa indicazione dal Codice Civile, potendo anche essere poste in fascia di rispetto stradale previo parere dell'ente proprietario della strada.

Art. 52 Recinzioni

1. Per le recinzioni delle aree private valgono le indicazioni di cui alle schede "B" del Prontuario per la qualità architettonica ed edilizia nel rispetto delle seguenti prescrizioni:
 - a. entro i limiti delle zone residenziali, salvo diverse normative per la Z.T.O. "A", le recinzioni non devono superare l'altezza fuori terra di m 1,50 , compreso lo zoccolo. Esse devono essere realizzate con reti, siepi, cancellate, grigliati e muri; questi ultimi non possono superare l'altezza fuori terra di m 0.50 se pieni con sovrastante eventuale cancellata. Misure diverse sono ammissibili in conformità alle tipologie di cui alle schede "B" del Prontuario per la qualità architettonica ed edilizia. Il Comune può vietare l'uso delle recinzioni e può imporre l'adozione di soluzioni architettoniche unitarie, può altresì concedere deroghe per comprovati motivi di sicurezza e per ottemperare alle disposizioni per i contatori della corrente elettrica e del Gas.
 - b. Entro i limiti delle zone industriali o ad esse assimilate valgono le norme di cui al precedente punto a; è consentita tuttavia un'altezza massima dei muri di m 3 (tre) con esclusione dei lati prospettanti le strade pubbliche.

- c. Per le recinzioni ricadenti all'interno di un'area oggetto di intervento di trasformazione coordinato (Piano di Lottizzazione, Progetto Unitario, ecc.) vanno utilizzati materiali coerenti e ciascuna recinzione andrà ricondotta alle caratteristiche tipologiche unitarie eventualmente indicate dal Comune.
- d. Nelle aree agricole le recinzioni delle aree private sono consentite, limitatamente all'area pertinenziale dei fabbricati, solo in caso di protezione per la pubblica e personale incolumità e devono essere realizzate con reti metalliche, siepi e strutture lignee sulla base dei tipi da 7 a 8 di cui alle schede "B" del Prontuario per la qualità architettonica ed edilizia con possibilità di realizzare piccoli plinti o batoli di fondazione in calcestruzzo non emergenti dal piano di campagna. Per quanto concerne le aree agricole, limitatamente ai fronti strada le recinzioni delle aree pertinentziali degli edifici possono essere realizzate sulla base dei tipi dal 5 al 9 di cui alle schede "B" del Prontuario per la qualità architettonica ed edilizia. Per le siepi si fa riferimento alle norme del C.C. Il comune può concedere deroga nei seguenti casi:
- nel caso in cui si rendesse opportuno il proseguimento di recinzioni esistenti o la ricostruzione di tratti di recinzioni tradizionali crollate riproponendone la tipologia originaria; è comunque esclusa la chiusura dei sentieri, carrarecce, mulattiere e simili pubblici o di uso comune tradizionalmente utilizzati
 - per le recinzioni necessarie al controllo degli animali o a tutela della sicurezza o che non siano prospettanti spazi pubblici, per le quali sono ammesse unicamente siepi, reti metalliche o staccionate con batolo di fondazione della palificazione non emergente dal piano campagna; lungo i corridoi ecologici tali recinzioni dovranno essere sollevate da terra di almeno cm 20 su almeno il 50% della lunghezza, per consentire il passaggio degli animali.
- e. Le recinzioni lungo spazi pubblici devono essere tra loro omogenee e comunque tali da evitare accostamenti non compatibili per forma e materiali.
- f. Il Responsabile dell'Ufficio Tecnico, può imporre arretramenti delle recinzioni anche per consentire il ripristino dei sentieri abbandonati, il completamento dei sentieri esistenti, l'apertura di nuovi passaggi pedonali.
2. Altre indicazioni:
- g. Le recinzioni dovranno essere realizzate, nei punti di incrocio stradale, secondo curve con un raggio minimo di m 5 (cinque) o uno smusso di m 3X3. Il Comune potrà imporre o consentire raggi di curvatura o smussi diversi in relazione all'importanza attuale o futura della rete viaria. Il batolo di fondazione delle recinzioni deve rimanere completamente in proprietà privata. Le recinzioni, le ringhiere ed i cancelli devono essere realizzati e mantenuti in modo da garantire adeguate condizioni di sicurezza per le persone (adulti e bambini) tenuto conto anche della loro collocazione e dell'utilizzo dell'area (es. presenza di animali, aree di gioco ecc.). Pertanto:
- non sono ammesse recinzioni con punte aguzze, salvo deroga per ragioni oggettive e purché l'altezza della recinzione non sia inferiore a 2,40 m;
 - i cancelli motorizzati devono soddisfare i requisiti di sicurezza della norma UNI 8612.

Art. 53 Numerazione civica

1. Il comune assegna i numeri civici ed eventuali subalterni degli stessi che devono essere apposti, a spese dei proprietari dei fabbricati, in corrispondenza degli accessi da aree pubbliche o degli accessi con le stesse funzionalmente collegati e dalle stesse direttamente raggiungibili.

Il numero civico deve essere collocato a fianco dell'accesso - preferibilmente a destra e ad una altezza variabile da 1,80m a 3,00m - e deve essere mantenuto perfettamente visibile e leggibile a cura del possessore dell'immobile.

2. Le eventuali variazioni della numerazione civica, sono notificate al proprietario dell'immobile interessato e sono attuate a spese dello stesso.
3. E' ammessa, a cura e spese della proprietà, l'apposizione di indicatori realizzati in altro materiale, con numeri in rilievo e/o provvisti di dispositivo di illuminazione notturna.
4. In caso di demolizione di un fabbricato senza ricostruzioni o di eliminazione di porte esterne di accesso, entro otto giorni il proprietario deve notificare o riconsegnare al comune i numeri civici , affinché siano soppressi.

CAPO III - TUTELA DEGLI SPAZI VERDI E DELL'AMBIENTE

Art. 54 Aree Verdi

1. L'Amministrazione Comunale riconosce il verde come elemento qualificante del contesto urbano in quanto il verde favorisce il miglioramento della qualità urbana, attraverso i benefici che le specie vegetali arboree apportano al microclima, alla qualità dell'aria, al ciclo delle acque, e contribuisce alla salvaguardia della biodiversità.
2. La vegetazione può oltrepassare il limite fra la proprietà ed il sedime stradale solo quando l'aggetto dei rami sia a quota superiore a 4,00 m rispetto al medesimo.
3. E' fatto obbligo ai proprietari di alberi, o di altra vegetazione adiacente alla via pubblica, di effettuare i tagli necessari affinché non sia intralciata la viabilità veicolare e pedonale, o compromessa la leggibilità della segnaletica, la visione di eventuali specchi riflettenti e la visibilità della carreggiata.
4. Qualora, per qualsiasi causa, cadano sul piano stradale alberi, arbusti o ramaglie afferenti a terreni privati il proprietario di essi è tenuto a rimuoverli nel più breve tempo possibile a sue spese, ferma restando la responsabilità degli eventuali danni arrecati.
5. Il comune, può imporre, con ordinanza, il taglio di alberi ed arbusti che costituiscano potenziali situazioni di pericolo per l'integrità delle reti impiantistiche o che rappresentino insuperabile ostacolo per la loro realizzazione.
6. Le aree scoperte devono avere indici di permeabilità il più elevati possibile, privilegiando l'uso di materiali di pavimentazione semipermeabili in luogo di quelli impermeabili: a tal fine nelle nuove costruzioni in zona residenziale dovrà essere garantita una percentuale di superficie permeabile pari almeno al 20 % della superficie del lotto e, nelle ristrutturazioni di edifici, il mantenimento delle superfici permeabili esistenti, salvo giustificati motivi di impedimento

Art. 55 Parchi urbani

1. L'Amministrazione Comunale, nella consapevolezza che il verde rappresenta un fattore di miglioramento della qualità della vita dei residenti, favorisce lo sviluppo, la progettazione, la cura e la gestione dei parchi urbani, direttamente e/o promuovendo interventi di sussidiarietà orizzontale.
2. L'Amministrazione Comunale, inoltre, considerato che il verde costituisce un importante valore estetico, persegue la cura e la conservazione delle aree e dei giardini di pregio ambientale storico-paesaggistico.
3. L'individuazione dei siti e le modalità della loro tutela (ambientale, paesaggistica, culturale, storica, ecc.) sono demandate agli atti della programmazione urbanistico – territoriale comunale e sovracomunale.

Art. 56 Orti urbani

1. L'Amministrazione Comunale promuove la sistemazione di appezzamenti di terreni ad orti urbani, per la cui regolamentazione si rinvia al relativo disciplinare.

Art. 57 Parchi e percorsi in territorio rurale

1. Il recupero e la valorizzazione del territorio agricolo è tra gli obiettivi che l'Amministrazione intende perseguire, anche attraverso la riattivazione di pratiche di uso agricolo del territorio integrate da funzioni sociali, culturali, educative e di tutela dell'ambiente e del paesaggio.
2. L'individuazione degli ambiti territoriali naturali da assoggettare a misure di salvaguardia e ad usi specifici, anche attraverso la progettazione e/o il recupero di sentieri, percorsi e vie d'acqua di interesse paesaggistico, è demandata agli strumenti della programmazione urbanistica, dovendosi prioritariamente utilizzare e mantenere i tracciati già esistenti (capezzagne e sentieri): qualora questo non sia possibile devono essere previste modalità costruttive atte a garantire un corretto inserimento ambientale tutelando, valorizzando ed integrando le alberature, le siepi stradali, i filari alberati dei viali, le antiche opere di bonifica, le originarie murature a secco.

Art. 58 Tutela del suolo e del sottosuolo

1. Prima di intraprendere nuove costruzioni o modificare costruzioni esistenti, deve essere garantita la salubrità del suolo e del sottosuolo, secondo le prescrizioni del presente articolo, le buone regole d'arte del costruire e le norme del Regolamento di Igiene vigente.
2. In particolare è vietato costruire su terreni paludosi, golenali, franosi o comunque soggetti ad allagamenti o a ristagni di acqua, negli avvallamenti e nelle anfrattuosità naturali ed artificiali del terreno nel rispetto delle indicazioni della classificazione geologica dei terreni fatta negli elaborati del P.I.
3. E' vietato altresì impostare fondazioni di nuove costruzioni su terreni utilizzati in precedenza come deposito di rifiuti, letame, residui putrescibili, se non quando la riconseguita salubrità del suolo e del sottosuolo sia stata riconosciuta dal responsabile del settore igiene pubblica dell'U.S.L. del Comune e dell'Ufficio Tecnico Comunale.
4. Nel caso di utilizzo a scopo residenziale, direzionale o commerciale e turistico di immobili industriali dismessi, unitamente alla domanda di permesso di costruire, alla denuncia di inizio attività o alla segnalazione certificata di inizio di attività deve essere presentata, ai sensi della normativa vigente, l'indagine preliminare finalizzata all'accertamento del livello di concentrazione della soglia di contaminazione per la valutazione di eventuali bonifiche da prevedere prima dell'intervento edilizio in progetto.
5. L'intervento oggetto del permesso di costruire, della denuncia di inizio attività o della segnalazione certificata di inizio attività può avere inizio solo dopo il completamento della procedura di bonifica resa necessaria alla luce di quanto accertato in fase di indagine preliminare, così come previsto dalla normativa vigente in materia.
6. Fatte salve le leggi vigenti in materia, la tutela del suolo e del sottosuolo viene perseguita attraverso il corretto smaltimento delle acque meteoriche e reflue.

CAPO IV - INFRASTRUTTURE E RETI TECNOLOGICHE

Art. 59 Approvvigionamento idrico

1. Ogni fabbricato con destinazione residenziale, ricettivo-turistica, commerciale o direzionale, deve essere fornito di idoneo impianto di adduzione di acqua potabile proveniente dall'acquedotto. Nelle zone prive di acquedotto, l'acqua per usi civili può essere prelevata da pozzi profondi, previa autorizzazione delle autorità competenti ai sensi di legge.
2. Agli insediamenti industriali l'Amministrazione comunale può imporre gli accorgimenti tecnologici atti a limitare il prelievo dell'acqua, specie ai fini del raffreddamento, tramite il riciclo della medesima.

Art. 60 Depurazione e smaltimento delle acque

1. Lo smaltimento delle acque reflue è attuato attraverso il convogliamento delle stesse nelle reti pubbliche, secondo quanto previsto dal regolamento di fognatura vigente.
2. In assenza di una rete di fognatura idonea, tutte le acque usate, sia domestiche che industriali, devono essere depurate e smaltite secondo le prescrizioni dell'Autorità competente in materia di Igiene. Il Comune può, comunque, richiedere particolari trattamenti atti ad assicurare l'integrità e la stabilità dei manufatti, la salubrità del territorio, il decoro delle acque e la sopravvivenza della flora e della fauna.
3. Lo smaltimento delle acque meteoriche deve avvenire all'interno delle aree scoperte private fatte salve diverse modalità autorizzate dalle autorità preposte.
4. Le acque meteoriche potranno essere recuperate attraverso il convogliamento delle stesse in cisterne impermeabili, per usi domestici di tipo non alimentare, conformemente ai regolamenti comunali in materia e/o al prontuario (PQAMA): in attesa dell'emanazione dei provvedimenti attuativi di cui all'articolo 4, comma 1, del decreto legislativo 19 agosto 2005, n. 192, il rilascio del permesso di costruire è subordinato alla certificazione delle caratteristiche strutturali dell'immobile finalizzate al risparmio idrico e al reimpiego delle acque meteoriche.

Art. 61 Raccolta differenziata dei rifiuti urbani e assimilati

1. Si rinvia all'apposito regolamento comunale e/o prontuario.
2. Negli strumenti urbanistici attuativi di nuova realizzazione devono essere previste apposite aree per la raccolta differenziata dei rifiuti urbani e assimilati, che dovranno essere opportunamente mascherate con siepi ed essenze arboree.

Art. 62 Distribuzione dell'energia elettrica

1. Ogni impianto elettrico deve essere fornito di interruttori generali che selezionino i circuiti per ogni unità immobiliare; interruttori, contatori e quadri elettrici, che siano installati in ambienti ove possa presentarsi pericolo di incendio o di esplosione, devono essere a tenuta stagna.
2. Si rinvia alla normativa tecnica di settore.

Art. 63 Distribuzione del gas

1. L'impianto interno per la distribuzione del gas deve poter essere isolato, mediante saracinesca, dalla rete collettiva di distribuzione; le tubazioni non possono attraversare le centrali termiche, le cabine elettriche, i depositi di immondizie, i vani di ascensore e montacarico e le canne fumarie; gli apparecchi utilizzatori installati in locali abitabili non possono essere alimentati da pressione superiore a mm. 200 di colonna d'acqua; non è ammessa l'installazione di apparecchi a gas in locali seminterrati o interrati.
2. Si rinvia alla normativa tecnica di settore.

Art. 64 Ricarica dei veicoli elettrici

1. Ai fini del conseguimento del titolo abilitativo edilizio, dovrà essere prevista l'esecuzione delle opere per la ricarica dei veicoli elettrici in conformità all'art. 4 c. 1-ter del D.P.R. 380/2001 e s.m.i.:
 - per gli edifici di nuova costruzione ad uso diverso da quello residenziale con superficie utile superiore a 500 mq e per i relativi interventi di ristrutturazione edilizia di primo livello di cui all'allegato 1, punto 1.4.1 del decreto del Ministero dello sviluppo economico 26 giugno 2015;
 - per gli edifici residenziali di nuova costruzione con almeno 10 unità abitative e per i relativi interventi di ristrutturazione edilizia di primo livello di cui all'allegato 1, punto 1.4.1 del sopraccitato decreto, la predisposizione all'allaccio per la possibile installazione di infrastrutture elettriche per la ricarica dei veicoli idonee a permettere la connessione di una vettura da ciascuno spazio a parcheggio coperto o scoperto e da ciascun box auto, siano essi pertinenziali o no, per un numero di spazi a parcheggio e box auto non inferiore al 20 per cento di quelli totali (art. 4 c. 1ter del D.P.R. 380/2001).
2. La gestione e manutenzione delle colonnine di ricarica è a cura del privato, anche attraverso forme convenzionate con soggetti terzi.
3. Le infrastrutture destinate alla ricarica dei veicoli alimentati ad energia elettrica costituiscono opere di urbanizzazione primaria realizzabili in tutto il territorio comunale, così come disposto dall'art.17-sexies, comma 1, della L. 134/2012.

Art. 65 Produzione di energia da fonti rinnovabili, da cogenerazione e reti di teleriscaldamento

1. I progetti di edifici di nuova costruzione ed i progetti di ristrutturazioni rilevanti degli edifici esistenti devono prevedere l'utilizzo di fonti rinnovabili per la copertura dei consumi di calore, di elettricità e per il raffrescamento, secondo i principi minimi di integrazione stabiliti dalla normativa vigente al momento della richiesta del pertinente titolo edilizio.
2. Si rinvia ai precedenti articoli in materia di risparmio ed efficienza energetica degli edifici e allo specifico regolamento comunale e/o prontuario.

Art. 66 Telecomunicazioni

1. Tutti gli edifici di nuova costruzione devono essere equipaggiati con un'infrastruttura fisica multiservizio passiva interna all'edificio, costituita da adeguati spazi installativi e da impianti di comunicazione ad alta velocità in fibra ottica fino ai punti terminali di rete, nonché di un punto di accesso alla rete. Lo stesso obbligo si applica in caso di opere che richiedano il rilascio di un permesso di costruire ai sensi dell'articolo 10, comma 1, lettera c) del DPR 380/2001 (c.d. Ristrutturazione pesante).

2. Per infrastruttura fisica multiservizio interna all'edificio si intende il complesso delle installazioni all'interno degli edifici contenenti reti di accesso cablate in fibra ottica con terminazione fissa o senza fili che permettono di fornire l'accesso ai servizi a banda ultralarga e di connettere il punto di accesso dell'edificio con il punto terminale di rete.
3. Si richiama il rispetto delle disposizioni di cui al Dpr 380/01, art. 135bis "Norme per l'infrastrutturazione digitale degli edifici.

CAPO V - RECUPERO URBANO, QUALITÀ ARCHITETTONICA E INSERIMENTO PAESAGGISTICO

Art. 67 Pubblico decoro, manutenzione e sicurezza delle costruzioni e dei luoghi

1. Le costruzioni, le singole parti delle stesse e le aree di pertinenza debbono essere mantenute efficienti, per quanto attiene alla sicurezza, all'estetica, al decoro, all'igiene; è prescritta la conservazione degli elementi architettonici aventi caratteristiche storico-artistiche di pregio, nonché interesse di testimonianza storica, quali fontane, esedre, lapidi, bassorilievi, edicole sacre, antiche targhe, meridiane e simili; il proprietario ha l'obbligo di eseguire i lavori di manutenzione, di riparazione e di ripristino necessari, nonché quelli di intonacatura e ritinteggiatura delle costruzioni deterioratesi.
2. I prospetti architettonicamente unitari debbono essere tinteggiati in modo omogeneo; detta omogeneità va mantenuta anche se gli interventi di tinteggiatura avvengono in tempi diversi e riguardano proprietà diverse.
3. Le aree libere inedificate, a destinazione non agricola o di pertinenza delle costruzioni, devono essere convenientemente mantenute e recintate: è vietato procurarne o consentirne lo stato di abbandono.
4. Ove le condizioni delle costruzioni e delle singole parti delle stesse o lo stato delle aree siano degradati tanto da arrecare pregiudizio all'ambiente o alla sicurezza ed alla salute delle persone, l'Autorità comunale ha facoltà di ingiungere, entro un termine prestabilito, al proprietario o al possessore dell'immobile l'esecuzione dei lavori necessari per rimuovere ogni inconveniente.
5. Sono richiamate le disposizioni del Regolamento di Polizia Urbana.
6. Sono fatti salvi gli adempimenti di competenza del Sindaco ai sensi dell'art. 54 del D.Lgs n. 267/2000, a tutela dell'igiene, della sicurezza e dell'incolumità pubbliche.

Art. 68 Facciate degli edifici ed elementi architettonici di pregio

1. Le facciate degli edifici dovranno essere coerentemente integrate con l'ambiente circostante, in particolare con gli edifici che hanno rapporti di vicinanza diretta o indiretta, ponendo particolare attenzione nella scelta dei materiali di finitura anche al fine di preservare il carattere unitario delle facciate, l'armonia dell'architettura ed i caratteri stilistici dell'edificio.
2. Negli interventi sui prospetti degli edifici esistenti non è consentito, senza preventiva autorizzazione del Comune, modificare, semplificare o eliminare gli elementi di pregio riconosciuti tali dal Piano o di origine remota quali le modanature architettoniche e le cornici in rilievo, gli elementi decorativi, i dipinti murali, le lapidi, gli stemmi e ogni altro elemento che orna le facciate. Sono fatte salve le disposizioni previste dal Testo Unico di cui al D.Lgs.42/2004, con particolare riferimento all'art. 50.
3. Gli interventi che comportano modifiche ai prospetti dei fabbricati esistenti dovranno, di norma, rispettare le dimensioni, gli allineamenti e le proporzioni tra le forometrie; in particolare, le nuove aperture dovranno essere omogenee per allineamento e/o proporzioni a quelle tipologicamente significative del fabbricato.
4. Gli interventi sui prospetti degli edifici dovranno adottare materiali di finitura e accorgimenti tecnici resistenti agli agenti atmosferici e possibilmente agli atti vandalici o d'imbrattamento.

5. Gli impianti tecnici e di distribuzione in rete, da posizionare sui fronti degli edifici, sia pubblici che privati, devono essere collocati nel rispetto delle linee architettoniche delle facciate, per quanto possibile sotto traccia, o sui fronti interni, non visibili dalle pubbliche visuali; in occasione del rinnovo degli impianti tecnici o di reti di distribuzione, gli enti pubblici o privati erogatori dei servizi connessi, in accordo con la proprietà privata, devono eliminare gli impianti obsoleti o abbandonati di loro proprietà, avendo cura di ripristinare lo stato originario.
6. In occasione di interventi di riqualificazione delle facciate, gli impianti tecnici esterni devono essere obbligatoriamente riordinati seguendo le disposizioni di cui al comma precedente.
7. Per gli edifici privi di valore culturale, non costituiscono alterazione significativa delle facciate i seguenti interventi, non soggetti a titolo edilizio, se di modesta entità ed eseguiti in conformità alle normative vigenti, volti all'adeguamento o all'inserimento di nuovi impianti tecnologici:
 - a. fori di ventilazione da realizzare in facciata a filo muro o dotati di griglie di protezione di minima sporgenza e del medesimo colore della facciata, a condizione che non interferiscano con modanature architettoniche o decorazioni dipinte;
 - b. nicchie per alloggiamento contatori e simili, da realizzare in facciata, o all'interno di balconi e logge, o in muretti e recinzioni, a condizione che abbiano sportello a filo muro, uniformato alle finiture della facciata.
 - c. I suddetti interventi dovranno comunque perseguire criteri di allineamento e simmetria.
8. La realizzazione di cappotti termici, o di rivestimenti finalizzati al risparmio energetico, su facciate di edifici prospicienti il suolo pubblico, qualora consentiti, deve essere estesa all'intera facciata.

Art. 69 Elementi aggettanti delle facciate, parapetti, davanzali e scale esterne

1. Aggetti e sporti

L'aggetto e lo sporto si configurano come elemento sporgente dalla sagoma del fabbricato senza sovrastanti corpi chiusi, aperto sui tre lati e senza appoggi a testa; sono assoggettati alle seguenti prescrizioni:

- a. tutti gli elementi edilizi in aggetto devono mantenere la stessa inclinazione della falda del tetto corrispondente o predominante: se sono ricavati su più lati dell'edificio devono mantenere omogenei i parametri dimensionali (altezza, profondità, inclinazione): essi, inoltre, devono essere posti ad un'altezza minima dal suolo di m 2,20.
- b. Gli elementi edilizi in aggetto non praticabili (es. pensilina, berceau ecc.) che sporgono dalle facciate per non più di 1,50m, quando non sono realizzati in continuità con i fabbricati confinanti, devono rispettare una distanza minima di 1,50m dai confini e di 5,00m dai fabbricati: se la sporgenza supera 1,5m sono equiparati all'edificio.
- c. Gli elementi edilizi in aggetto praticabili (es. balcone, ballatoio, ecc.) che rientrano nella sagoma (18) dell'edificio (quando non sono realizzati in continuità con i fabbricati confinanti) devono rispettare una distanza minima di 3,50 m dai confini, e 8,50 m da pareti finestrate di altri fabbricati esistenti o da altri elementi edilizi in aggetto della medesima categoria; se la sporgenza supera 1,5m sono equiparati all'edificio.

2. Elementi che sporgono dalle facciate ed aggettano sul suolo pubblico

Gli aggetti su spazi aperti al pubblico, sono regolamentati nel modo seguente:

- a. fino a m 4,50 a partire da un'altezza minima di 2,20m sono ammessi solo in corrispondenza dei marciapiedi, per sporgenze non superiori a cm 50 dal filo muro, e fino a 50 cm dal filo esterno del marciapiede;
- b. oltre i m 4,50 di altezza sono consentiti, anche in mancanza di marciapiede, a condizione che la sporgenza non superi il 10% della larghezza media dello spazio prospettante, con un massimo di m 1,50.
- c. Nelle strade di larghezza inferiore a m 6,00 è vietato ogni aggetto sull'area stradale, superiore a cm 10.

In casi particolari e documentati, possono essere consentite eccezioni ai predetti commi, a condizione che sul filo marciapiede venga realizzata una barriera fissa che impedisca l'insinuarsi di mezzi di trasporto sotto gli aggetti. Debbono inoltre essere osservate le seguenti prescrizioni:

- d. per tende davanti ad aperture: sono ammesse le tende ricadenti su spazio pedonale aperto al pubblico; la loro altezza dal suolo dev'essere in ogni punto non inferiore a m 2,20 e la proiezione della sporgenza massima deve distare almeno cm 50 dal filo esterno del marciapiede ed è obbligatorio richiedere il parere della Polizia Locale; l'apposizione delle tende può essere vietata quando esse costituiscono ostacolo al traffico o comunque limitano la visibilità; deve essere curata l'omogeneità delle tende esterne. Il Comune può vietare la collocazione di tende parasole aggettanti su aree pubbliche per motivi di inserimento ambientale e decoro urbano;
- e. per lanterne, lampade, fanali, insegne ed altri infissi: qualsiasi elemento da applicare alle facciate degli edifici deve rispettare i limiti di sporgenza definiti al punto 2, lett. a) b) c) e le prescrizioni impartite dal Comune.

3. Bocche di lupo su spazi pubblici

Sotto i portici e sui marciapiedi relativi a nuove costruzioni poste sulla linea stradale, sono ammesse le finestre in piano orizzontale a livello del suolo, per dare luce ai sotterranei, purché siano ricoperti da elementi trasparenti a superficie scabra, staticamente idonei, collocati a perfetto livello del suolo; possono venire praticate negli zoccoli dei fabbricati o nelle alzate dei gradini e devono sempre essere munite di opportune difese.

4. Scale esterne

Fatte salve diverse e specifiche prescrizioni delle N.T.O. del P.I. e dei P.U.A, possono essere ammesse le scale esterne non coperte fino ad una altezza massima pari al piano di calpestio del 1° piano, a condizione che:

- non sia possibile od opportuno per le caratteristiche distributive dell'immobile realizzarle internamente;
- siano armonicamente inserite nel contesto architettonico preferendo la realizzazione in aderenza ai muri perimetrali.

Nelle ristrutturazioni di edifici esistenti il mantenimento delle scale esterne dovrà essere adeguatamente motivato in relazione a comprovate impossibilità tecniche di inserire la scala nel corpo dell'edificio principale.

Sono comunque sempre ammesse le scale di sicurezza prescritte dalle leggi in vigore.

Art. 70 Allineamenti

1. All'interno dei centri abitati, degli ambiti di edificazione diffusa o delle zone edificabili con attuazione diretta, fatte salve le disposizioni inderogabili in merito alle distanze e fasce di rispetto dalle strade, in sede di rilascio del permesso di costruire, al fine di garantire un più ordinato assetto urbanistico, il Comune può imporre il rispetto dell'allineamento con gli altri edifici esistenti nei seguenti casi:

- ampliamento in adiacenza a edifici esistenti;
- completamento edilizio di lotti intermedi e ricompresi tra lotti già edificati;

e nel rispetto delle seguenti condizioni:

- non sia compromessa la funzionalità dell'infrastruttura, la sicurezza e la visibilità stradale;
- non sia compromessa la percezione visiva di eventuali edifici o manufatti di pregio e del relativo contesto (visuali, prospetti, parchi e giardini, ecc);
- sia verificato il rispetto del Codice della Strada;
- per l'acquisizione del titolo abilitativo è fatto salvo quanto previsto dalla LR 11/04, art. 41, punto 4ter, ultimo comma.

Art. 71 Piano del colore

1. Il Piano del Colore stabilisce i criteri guida degli interventi di ripristino, di restauro e di manutenzione dei paramenti murari degli edifici assoggettati a grado di tutela e comprende gli interventi sulle superfici da tinteggiare e su tutti gli elementi che compongono la facciata, al fine di preservare l'immagine dei manufatti di pregio.
2. Dovranno essere evitate tutte le operazioni di falsificazione storica, nonché le soluzioni formali e cromatiche prive di rapporto architettonico con il luogo in cui si interviene. In assenza di Piano del Colore, per la zona agricola e gli edifici con grado di tutela valgono i criteri indicati rispettivamente nel PQAMA e nell'allegato C alle NTO.

Art. 72 Coperture degli edifici

1. Le coperture costituiscono elementi di rilevante interesse figurativo; esse devono pertanto essere concepite in relazione alle caratteristiche delle tipologie previste nelle N.T.O. e nel PQAMA
2. Nel caso di copertura a padiglione o a falde inclinate, la pendenza delle stesse deve essere compresa tra il 30% ed il 45%.
3. Con riferimento agli abbaini e ai lucernari, si determina che siano arretrati di almeno m 1,00 dal muro esterno; in ogni caso devono essere rispettati i parametri di illuminazione ed aerazione di cui all'art. 35.
4. L'inserimento di sistemi per fonti di energie rinnovabili (pannelli solari, fotovoltaici) sono consentiti a condizione che sia garantito il corretto inserimento rispetto ai caratteri architettonici dell'edificio.
5. Le coperture piane, se consentite, devono essere realizzate con caratteristiche, materiali e finiture tali da non contrastare con i caratteri dell'edificio e in modo da ridurre l'impatto sul paesaggio con particolare riguardo alle visuali dall'alto; non è consentita la finitura a vista mediante l'uso di guaine.

5.1 Sulle coperture piane non praticabili non è ammessa alcuna costruzione ad eccezione di :

- a. camini, canne di ventilazione e simili;
- b. parafulmini, antenne;
- c. lucernari per l'illuminazione delle scale, accessi coperti al terrazzo, locale macchine dell'ascensore;
- d. eventuali altre sovrastrutture destinate a impianti tecnici, trattamento aria, serbatoi idrici, sempreché di minimo ingombro, ubicate possibilmente nella parte centrale della copertura e opportunamente schermate.

5.2 Sulle coperture piane praticabili sono altresì ammesse esclusivamente strutture di arredo, quali tende da sole, pergolati, piccoli elementi accessori prefabbricati quali barbecue, fioriere, contenitori chiusi per attrezzi e ricovero arredi, non in muratura e semplicemente appoggiati al pavimento del terrazzo, di non più di 4 mq di superficie complessiva ed altezza non superiore a 2,00 m. Gli stessi dovranno essere collocati possibilmente in posizione tale da limitarne l'impatto visivo dall'esterno.

6. I manufatti non rispondenti alle caratteristiche sopra elencate saranno soggetti alle sanzioni di cui al Titolo IV del DPR 380/2001 "Vigilanza sull'attività urbanistico-edilizia, responsabilità e sanzioni".

Art. 73 Illuminazione pubblica e privata

1. Principi:

1.1 Le presenti norme unitamente al PICIL (Piano Illuminazione per il Contenimento Inquinamento Luminoso) definiscono criteri ed indirizzi operativi volti alla realizzazione di impianti di illuminazione pubblica e privata che garantiscano:

- il contenimento dei consumi energetici;
- l'abbattimento della dispersione del flusso luminoso al di fuori delle aree a cui esso è funzionalmente dedicato (inquinamento luminoso);
- la fruibilità e vivibilità del territorio comunale durante gli orari serali e la sicurezza stradale.

1.2 Eventuali deroghe ai criteri esposti dovranno essere adeguatamente motivate dal progettista dell'impianto con apposita relazione e costituire eccezione subordinata all'approvazione del Servizio Edilizia Pubblica – area manutenzioni Sono ammesse le deroghe per gli impianti previsti all'art. 9 comma 4 della L.R. 17/09.

2. Criteri per la realizzazione di impianti di illuminazione pubblica e privata di aree esterne

2.1 Le specifiche tecniche, i capitolati di appalto, la progettazione degli impianti di illuminazione per esterni, dovranno essere improntati al raggiungimento degli obiettivi di cui al precedente punto 1 mediante le prescrizioni di seguito riportate.

2.2 Le prestazioni illuminotecniche degli impianti esterni di illuminazione dovranno essere conformi alle prescrizioni tecniche dell'attuale Norma UNI 11248 "Requisiti illuminotecnica delle strade con Traffico Motorizzato" o successive modificazioni, nonché della L.R. n. 17 del 7 agosto 2009 "Nuove norme per il contenimento dell'inquinamento luminoso, il risparmio energetico nell'illuminazione per esterni e per la tutela dell'ambiente e dell'attività svolta dagli osservatori astronomici", e di quanto previsto nel PICIL (Piano Illuminazione per il Contenimento Inquinamento Luminoso). Per l'individuazione della categoria illuminotecnica di progetto del tratto stradale interessato dall'intervento, si dovrà fare riferimento alla categoria

illuminotecnica di ingresso individuata nella apposita tavola del PICIL. Nel caso di nuove aree, non censite nel PICIL, il progettista procederà ad attribuire la categoria illuminotecnica di ingresso che sarà subordinata all'approvazione del Servizio Edilizia Pubblica – area manutenzioni.

- 2.3 Le caratteristiche fotometriche dei corpi illuminanti dovranno essere conformi a quelle previste dalla L.R. 17/2009, cioè con intensità luminosa massima compresa fra 0 e 0.49 candele (cd) per 1.000 lumen di flusso luminoso totale emesso a 90° ed oltre.
- 2.4 I fari su palo, su torre o su parete, riflettori illuminanti parcheggi, piazzali cantieri, svincoli ferroviari e stradali, complessi industriali e grandi aree di ogni tipo, devono avere, rispetto al terreno un'inclinazione tale da non irradiare oltre 0 cd per 1.000 lumen a 90° e oltre. Sono da preferire gli apparecchi d'illuminazione con proiettori di tipo asimmetrico. In particolare, l'installazione di torri-faro deve prevedere una potenza installata inferiore, a parità di luminanza delle superfici illuminate, a quella di un impianto con apparecchi tradizionali; qualora il fattore di utilizzazione di torri-faro, riferito alla sola superficie di utilizzo, superi il valore di 0,5, gli impianti devono essere dotati di appositi sistemi di spegnimento o di riduzione della luminanza, nei periodi di non utilizzazione o di traffico ridotto. Costituiscono eccezione a quanto sopra indicato gli impianti in condizioni ambientali particolari quali incroci stradali, esigenze di ordine pubblico, purché opportunamente giustificate dal progettista dell'impianto con apposita relazione.
- 2.5 Nell'illuminazione degli impianti sportivi progettati per contenere oltre cinquemila spettatori, le disposizioni per rendere nullo il flusso oltre i 90° sono derogabili, salvo l'obbligo di contenere al minimo la dispersione di luce verso il cielo e al di fuori delle aree verso le quali l'illuminazione è orientata. Nel caso di impianti di grandi dimensioni, o con esigenze di alti valori di illuminamento ai sensi della normativa sportiva, è ammessa l'integrazione con fari simmetrici concentrati, ma inclinati verso il basso, direzionali e muniti di appositi schermi atti a ridurre al massimo l'emissione di luce verso l'alto e fuori dalla struttura sportiva, laddove i fari asimmetrici non riescano ad illuminare a sufficienza tutta l'area richiesta. Deve essere possibile la parzializzazione secondo il tipo di utilizzo. Devono essere tecnicamente assicurate la parzializzazione dell'illuminazione, funzionale alla natura del suo utilizzo, e l'accensione dell'impianto limitata al tempo necessario allo svolgimento della manifestazione sportiva.
- 2.6 Le modalità di illuminazione degli edifici devono essere conformi alla schermatura completa del flusso oltre i 90°, con spegnimento o riduzione della potenza d'illuminazione pari ad almeno il trenta per cento, entro le ventiquattro ore. Qualora l'illuminazione di edifici di interesse storico, architettonico o monumentale non sia tecnicamente realizzabile con il pieno controllo del flusso oltre l'orizzonte, è ammesso il ricorso a sistemi d'illuminazione dal basso verso l'alto, con una luminanza media mantenuta massima sulla superficie da illuminare pari a 1 cd/mq o ad un illuminamento medio fino a 15 lux. In tal caso i fasci di luce devono comunque essere contenuti all'interno della sagoma dell'edificio e, qualora la sagoma sia irregolare, il flusso diretto verso l'alto non intercettato dalla struttura non deve superare il 10 per cento del flusso nominale che fuoriesce dall'impianto di illuminazione.
- 2.7 Tutti gli impianti dovranno essere dotati di lampade con la più alta efficienza luminosa possibile in relazione allo stato della tecnologia e all'ambiente in cui verranno installate, restando comunque al di sopra di un'efficienza maggiore o uguale a 90 lumen/watt. Sono quindi da preferire le lampade al sodio ad alta pressione e a LED con temperatura di colore non superiore a 4.000°k. È ammesso l'uso di lampade agli ioduri metallici nei casi in cui prevalga l'esigenza di alta resa cromatica, che deve essere motivata dal progettista. È vietato l'uso di lampade al mercurio. Nei limitati casi in cui sono utilizzabili, sono ammesse lampade elettroniche a basso consumo energetico.

2.8 La potenza nominale di ogni singola lampada dovrà essere la minima ammissibile per ottenere i valori di illuminamento o luminanza minimi ammissibili per l'impiego specifico; la potenza della singola lampada non dovrà comunque superare i 150 W, salvo esigenze di sicurezza e funzionalità inducano il progettista a chiederne motivata deroga.

2.9 Per il dimensionamento dei nuovi impianti e per la scelta delle tipologie e delle geometrie di impianto su strada, si dovrà fare riferimento a quanto previsto negli elaborati del PICIL con riferimento alla classificazione delle strade e delle aree omogenee ai fini illuminotecnici e delle relative tipologie impiantistiche adottabili in base alle schede tipologiche previste per ogni area omogenea.

3. Tipologie di impianti di illuminazione pubblica e privata vietati

3.1 È vietato, su tutto il territorio comunale:

- L'uso di apparecchi di illuminazione ad elevato livello di inquinamento luminoso quali globi luminosi e lanterne non schermate, ottiche aperte, insegne luminose e simili che disperdono la luce al di fuori degli spazi funzionalmente dedicati e in particolare verso l'alto.
- L'utilizzo di sorgenti luminose che provochino l'abbagliamento ottico dei pedoni e/o degli automobilisti e che in conseguenza di ciò possano costituire pericolo. E' vietato, altresì, installare sorgenti luminose che inviino in maniera preponderante il flusso luminoso contro le facciate degli edifici abitati od all'interno di immobili, onde evitare disturbi del sonno ai cittadini che vi abitano. Per i nuovi impianti d'illuminazione stradale è obbligatoria la riduzione di luminanza in funzione del livello del traffico.
- L'utilizzo anche temporaneo, di fasci di luce fissi o rotanti, di qualsiasi colore e potenza, come i fari, i fari laser, le giostre luminose e ogni tipo di richiamo luminoso, a scopo pubblicitario o voluttuario, come i palloni aerostatici luminosi e le immagini luminose che disperdono luce verso la volta celeste.

4. Interventi sugli impianti di illuminazione pubblica e privata esistenti

4.1 Gli impianti di illuminazione pubblica e privata esistenti alla data di entrata in vigore delle presenti norme, in caso sia di ricostruzione radicale di tutta la linea, sia di sostituzione di un singolo punto luce o dei singoli componenti dello stesso, dovranno essere rispondenti alle disposizioni di cui al precedente punto 2.

4.2 Gli impianti di illuminazione, già esistenti alla data di entrata in vigore delle presenti norme:

- a) se costituenti impianti di Illuminazione Pubblica, nel caso siano particolarmente inquinanti od abbaglianti, e/o di ridotta efficienza energetica, costituiti ad esempio da corpi illuminanti tipo globi luminosi, proiettori asimmetrici o mal orientati, ottiche aperte, segnalati in quanto tali nel PICIL, dovranno essere sostituiti con gradualità ed in relazione alle risorse finanziarie disponibili, secondo un programma di interventi di adeguamento che tiene conto delle segnalazioni presenti nel PICIL;
- b) se destinati ad altri scopi o ad uso privato, costituiti ad esempio da corpi illuminanti tipo globi luminosi, proiettori asimmetrici o mal orientati, ottiche aperte, insegne luminose, e simili, devono essere rimossi o, fatte salve le norme vigenti in materia di sicurezza, resi conformi alle prescrizioni delle presenti norme (modifica dell'inclinazione degli apparecchi secondo angoli prossimi all'orizzonte, inserimento di schermi paraluca atti a limitare l'emissione luminosa oltre i 90° ecc.) contestualmente agli interventi edilizi a partire dalla manutenzione straordinaria. E' facoltà del Servizio Edilizia Pubblica – area manutenzioni, imporne la rimozione o la sostituzione o l'adeguamento assegnando un termine congruo in relazione all'entità dell'intervento ed alla entità dell'inquinamento o abbagliamento prodotto oltre che in relazione alle condizioni di sicurezza della circolazione stradale. Le

sostituzioni o le modifiche dovranno essere conformi alle disposizioni di cui al precedente punto 2.

5. Insegne e cartelli luminosi

- 5.1 Le insegne a muro o verticali su parete o palo possono essere realizzate in forme o lettere scatolate, con materiali opachi e semiopachi e con l'impiego di lampade a catodo freddo.
- 5.2 L'illuminazione delle insegne non dotate di illuminazione propria deve essere realizzata utilizzando apparecchi che illuminino dall'alto verso il basso. Le insegne dotate di luce propria non devono superare i 4.500 lumen di flusso totale, emesso in ogni direzione per ogni singolo esercizio. In ogni caso tutte le insegne luminose non preposte alla sicurezza e ai servizi di pubblica utilità devono essere spente alla chiusura dell'esercizio e comunque entro le ore 24.
- 5.3 La riaccensione delle insegne è comunque consentita all'orario mattutino di riapertura dell'attività. Sono esclusi: il periodo invernale dal 15 Dicembre al 10 Gennaio dell'anno successivo, le festività legalmente riconosciute, le feste indette o comunque riconosciute dall'amministrazione Comunale.
- 5.4 Fanno comunque eccezione le insegne e cartelli luminosi riguardanti la sicurezza o dedicate ad indicazioni stradali e servizi pubblici o di esercizi con licenza notturna (es. farmacie).

6. Progetto Illuminotecnico - impianti di illuminazione di "modesta entità"

- 6.1 I professionisti incaricati della realizzazione dei progetti d'illuminazione, dovranno corredare la relazione illustrativa, nella sezione relativa all'illuminazione, della seguente documentazione:
- a) Progetto illuminotecnico, di cui il professionista illuminotecnico se ne assume le responsabilità, certificandolo e dimostrandone con adeguata relazione tecnica la conformità alle leggi sopra riportate ed alle normative tecniche di settore;
 - b) La misurazione fotometrica dell'apparecchio, sia in forma tabellare numerica su supporto cartaceo, sia sotto forma di file standard normalizzato, tipo il formato commerciale "Eulumdat" o analogo; la stessa devono essere sottoscritte dal responsabile tecnico di laboratorio o di enti terzi, quali l'IMQ, circa la veridicità delle misure, e contenere inoltre le informazioni circa la tipologia di lampada impiegata, e la posizione di misura;
 - c) Dichiarazione di conformità del progetto alla L.r. 17/09 e succ. integrazioni.
- 6.2 A fine lavori gli installatori rilasciano la dichiarazione di conformità dell'impianto d'illuminazione al progetto illuminotecnico ed ai criteri della L.r. 17/09.
- 6.3 Il progettista ed il direttore dei lavori, ciascuno per la propria competenza devono verificare la corretta installazione degli apparecchi illuminanti.
- 6.4 I progettisti abilitati a realizzare progetti d'illuminotecnica devono essere:
- a) iscritti a ordini e collegi professionali;
 - b) indipendenti da legami con società produttrici di corpi illuminanti, o distributori dell'energia;
 - c) avere un curriculum specifico, o documentando la partecipazione a corsi e master mirati alla formazione sulla progettazione ai sensi della L.r. 17/09 e succ. integrazioni, o avendo realizzato almeno altri 3 progetti illuminotecnici ai sensi della L.r. 17/09 e succ. integrazioni;
- 6.5 Qualora l'impianto d'illuminazione risulti essere di "modesta entità", come specificato all'art. 7, comma 3 della L.r. 17/09, non è richiesta l'autorizzazione ed il progetto illuminotecnico, ma è invece sufficiente che al termine dei lavori d'installazione la società installatrice rilasci la dichiarazione di conformità dell'impianto d'illuminazione che dovrà includere la esplicita

dichiarazione di conformità alla L.r. 17/09 e succ. integrazioni, con l'identificazione dei riferimenti alla specifica deroga al progetto illuminotecnico. Nel caso particolare in cui l'impianto rientri nella tipologia identificata all'art. 9, comma 4, lettera f) della L.r. 17/09, la dichiarazione deve essere corredata dalla documentazione tecnica che attesta la rispondenza dei prodotti utilizzati e dell'impianto, ai vincoli di legge della relativa deroga.

7. Varianti al Piano Illuminazione per il Contenimento Inquinamento Luminoso (PICIL)

In caso di sovrapposizione o contrasto tra le norme del PICIL e quelle del presente articolo, le prime prevarranno sulle seconde.

Art. 74 Griglie ed intercapedini

1. Il collocamento su area pubblica di intercapedini e altre opere atte a dare aria e luce ai locali interrati posti in fregio al piano stradale di vie o piazze pubbliche o gravate di servitù d'uso pubblico, è soggetto a preventivo nulla osta del Comune ed al pagamento delle relative imposte: tali autorizzazioni si intendono accordate salvi i diritti dei terzi e con facoltà di modifica per sopravvenute esigenze di natura collettiva, senza necessità di indennizzo.
2. Di norma il posizionamento delle griglie e di altri tipi di finitura potrà avvenire nelle vie dotate di marciapiedi o di portici di larghezza almeno pari a 150 cm, interessando parte degli stessi, o nelle vie interdette al transito veicolare.
3. I grigliati inseriti nella pavimentazione devono essere realizzati con maglie compatibili con il passaggio di persone diversamente abili o che impiegano bastoni o altri ausili per la deambulazione; i grigliati ad elementi paralleli devono comunque essere posti con gli elementi ortogonali al verso di marcia.
4. Le intercapedini dovranno essere mantenute pulite, sgombrare da qualsivoglia materiale e prive di percolamenti o ristagni di acque meteoriche o liquami, a cura e spese dei concessionari.
5. Il proprietario dell'intercapedine esistente o di nuova costruzione su aree pubbliche o a uso pubblico deve provvedere, a propria cura e spesa, al mantenimento dei muri sia dell'edificio sia di sostegno del corpo stradale, della soletta e della relativa impermeabilizzazione. Gli interventi di manutenzione dovranno essere realizzati a cura del concessionario.
6. I concessionari sono responsabili di tutti i danni che possano derivare tanto al suolo pubblico che ai terzi in dipendenza del collocamento delle intercapedini, griglie o simili; in caso di rotture o guasti comunque provocati i concessionari devono provvedere all'immediata riparazione; in caso di modifica delle livellette stradali o comunque ove risultasse necessario, per ragioni di interesse pubblico, revocare la concessione amministrativa, i concessionari dovranno, nel termine assegnato, provvedere a rimuovere le opere eseguite, secondo quanto sarà prescritto dall'Ufficio competente, fermo restando che qualora non sia provveduto nei termini assegnati il Comune procederà all'esecuzione del ripristino, in danno dei concessionari, secondo le vigenti normative.
7. Il Comune non assume alcuna responsabilità per eventuali infiltrazioni di acqua o umidità dal suolo stradale nelle intercapedini.
8. Le nuove costruzioni, gli ampliamenti, nonché qualsiasi locale di nuova realizzazione da destinarsi ad utilizzazione abitativa deve essere isolato dall'umidità del suolo, utilizzando gli opportuni accorgimenti tecnologici in funzione delle tipologie costruttive, al fine di garantire l'isolamento della costruzione per prevenire l'umidità da assorbimento capillare.

9. Tutti i pavimenti dei locali a contatto con il terreno devono avere il piano di calpestio isolato, anche mediante sistemi tipo 'igloo' o equivalente efficacemente aerato e ventilato.

Art. 75 Antenne ed impianti di condizionamento a servizio degli edifici ed altri impianti tecnici

1. In caso di interventi di nuova costruzione o di demolizione e ricostruzione di edifici con tipologia a blocco e con più di 3 alloggi, è consentita l'installazione di una sola antenna radio-televisiva/parabolica centralizzata; ove ciò non sia tecnicamente possibile, le antenne devono comunque essere ridotte al numero minimo indispensabile.
2. L'installazione di antenne e parabole dovrà essere prevista preferibilmente sulla falda di copertura dell'edificio opposta alla pubblica via, senza sporgere dal perimetro del tetto; non sono consentite installazioni in facciata; soltanto quando ne sia dimostrata l'impossibilità, tali impianti potranno essere collocati sui fronti con le seguenti priorità:
 - su terrazzi non prospettanti spazi pubblici e purché entro la linea del parapetto;
 - su terrazzi prospettanti spazi pubblici e purché entro la linea del parapetto;
 - con modalità diverse purché espressamente autorizzate dal Comune.
3. Non sono ammessi cavi volanti per i collegamenti tra antenne e apparecchi riceventi; i cavi devono essere collocati entro canalizzazioni di dimensioni tali da consentire eventuali futuri potenziamenti dell'impianto.
4. Nel caso di interventi su edifici esistenti, soggetti a manutenzione straordinaria, ristrutturazione o comportanti il completo rifacimento di almeno un prospetto, è fatto obbligo di adeguare gli impianti a quanto prescritto ai precedenti commi 1) e 2), nonché a quanto prescritto al comma 3), limitatamente alle parti interessate.
5. Il Responsabile del servizio del comune può ordinare la rimozione qualora, a suo giudizio, presentino un aspetto indecoroso o risultino essere di intralcio a pubbliche sistemazioni.
6. Le apparecchiature funzionali al condizionamento e/o climatizzazione non possono essere installate a sporgere al di fuori del filo del perimetro del muro di facciata prospettante la pubblica via. E' consentita l'installazione di dette apparecchiature al di fuori del filo del perimetro del muro di facciata nei cavedi, nei cortili chiusi e sui poggioni/terrazzi, purché l'apparato risulti collocato entro l'ingombro del parapetto/ringhiera degli stessi. È consentita altresì l'installazione dei condizionatori sulle coperture degli edifici, a condizione che non siano visibili da strade e spazi pubblici o aperte all'uso pubblico.
7. Se installati su fronti prospettanti spazi pubblici, i condizionatori dovranno essere adeguatamente mascherati, adottando soluzioni tali da consentirne un idoneo inserimento architettonico.
8. Nelle zone agricole e sugli edifici con grado di protezione da 1 a 3, valgono, inoltre, le seguenti indicazioni:
 - gli impianti dei vari servizi (luce, acqua, gas, telefono, ecc.) devono di norma essere collocati all'interno del profilo della facciata, senza sporgere da essa e rifiniti con materiali coerenti con il trattamento della superficie del prospetto;
 - i fori di ventilazione da realizzare in facciata dovranno essere muniti di griglie di protezione a filo con l'intonaco, preferibilmente con formelle in pietra;

- i pluviali dovranno essere installati agli estremi della facciata in modo da delimitare l'unità formale e tipologica dell'edificio e non la proprietà. Grondaie e pluviali dovranno essere realizzati in rame o lamiera zincata, salvo il tratto di innesto al suolo che può essere realizzato in ghisa. Non è ammesso l'uso di plastica e dell'acciaio.
9. L'installazione di antenne e impianti di condizionamento a servizio degli edifici e altri impianti tecnici su immobili sottoposti al vincolo monumentale, è subordinata al preventivo rilascio dell'autorizzazione della Soprintendenza ai Beni Architettonici e Monumentali ai sensi della Parte Seconda del Dlgs. n. 42/2004.

Art. 76 Serramenti esterni degli edifici

1. I serramenti esterni, i portoni d'ingresso e le serrande di chiusura dei fori e infissi delle finestre nelle facciate degli edifici devono avere finiture cromatiche uniformi.
2. I serramenti prospettanti spazi aperti al pubblico, ad una altezza inferiore a ml 4.00, devono potersi aprire senza sporgere dal paramento esterno, fatta eccezione per i serramenti di sicurezza.
3. Le porte dei locali che, per norme di legge o di regolamento, devono aprirsi verso l'esterno devono essere collocate in posizione arretrata rispetto al filo dei muri perimetrali degli edifici, in modo che nel movimento di apertura non ingombrino il suolo pubblico o di accesso pubblico.
4. Nelle zone agricole e per gli edifici con grado di protezione valgono, rispettivamente, le indicazioni contenute nel PQAMA e nell'allegato C alle NTO.
5. I serramenti esistenti che non rispondono ai requisiti di cui ai commi precedenti possono essere mantenuti nella situazione di fatto; nel caso di interventi di trasformazione dei fabbricati che implicano il rifacimento dei prospetti, è richiesto l'adeguamento alle norme regolamentari.

Art. 77 Insegne commerciali, mostre, vetrine, tende, targhe

1. Le definizioni, le caratteristiche e le modalità di installazione di mezzi pubblicitari quali insegne, sorgenti luminose, cartelli (esclusi quelli di cantiere), manifesti, striscioni, locandine, standardi, segni reclamistici, impianti di pubblicità o propaganda, devono rispettare quanto previsto dal Codice della strada e dal suo regolamento di esecuzione e di attuazione. Per quanto di competenza comunale valgono le seguenti disposizioni:
 - a. L'installazione di mezzi pubblicitari non deve essere fonte di molestia o di nocumento per l'ambiente circostante: in particolare le insegne luminose e la cartellonistica motorizzata non devono provocare alcun disturbo ai locali adiacenti e prospicienti;
 - b. l'apposizione di tende all'esterno degli esercizi pubblici e commerciali è consentita solo se questi sono prospettanti su marciapiedi o su spazi continuativamente interdetti al transito veicolare; il bordo inferiore delle tende, delle eventuali mantovane o frontalini ed il loro meccanismo non possono essere posti ad altezza inferiore a 2,20 m dal piano del marciapiede; la proiezione massima della sporgenza della tenda deve distare almeno 50 cm dal bordo esterno del marciapiede; qualora sullo stesso fronte siano previsti più tendaggi la loro tipologia e colore devono essere omogenei; i tendaggi mobili prospettanti su spazi pubblici devono ottenere il nulla osta del Comune;
 - c. le vetrine di particolare pregio documentale dovranno essere conservate o restaurate; le vetrine prive di interesse documentale o decorativo possono essere sostituite o rifatte; in

ogni singolo edificio le vetrine anche di più esercizi dovranno essere uniformi nei materiali costitutivi e nelle dimensioni. I nuovi fori vetrina non dovranno compromettere il linguaggio architettonico del prospetto, anche nel caso siano situati all'interno dei sottoportici. Le chiusure di protezione esterna dovranno essere preferibilmente a maglia; vanno mantenute le chiusure di protezione tradizionali a libro in metallo;

2. l'insegna deve essere progettata con la vetrina, e deve di norma far parte integrante della vetrina stessa. Non sono consentite insegne a bandiera, se non quelle riconosciute di pubblico interesse (farmacie, funzioni pubbliche, ecc.) o convenzionalmente riconosciute (barber pool), le insegne luminose (a cassonetto) sono consentite in coerenza formale con il foro vetrina.
3. Il rilascio dei provvedimenti comunali autorizzativi alla installazione è subordinato alla presentazione di domanda corredata di estratti planimetrici dello strumento urbanistico e di disegni di progetto in scala non inferiore a 1:20.
4. Il rilascio dei provvedimenti autorizzativi per aree o edifici soggetti a specifici vincoli, è subordinato all'acquisizione del parere favorevole dell'organo di tutela del vincolo medesimo per la fattispecie richiesta.
5. I provvedimenti autorizzativi sono temporanei e rinnovabili; possono essere revocati in qualsiasi momento se lo richiedono ragioni di interesse pubblico.
6. Nel caso in cui sia concessa l'occupazione di suolo pubblico per l'installazione o mezzi pubblicitari, valgono le disposizioni per il pubblico decoro.
7. Il comune ha facoltà di definire spazi idonei per la posa, l'installazione e l'affissione di mezzi pubblicitari all'interno del centro abitato fissandone, di volta in volta, la distanza dal limite delle carreggiate stradali, nel rispetto della legge vigente.

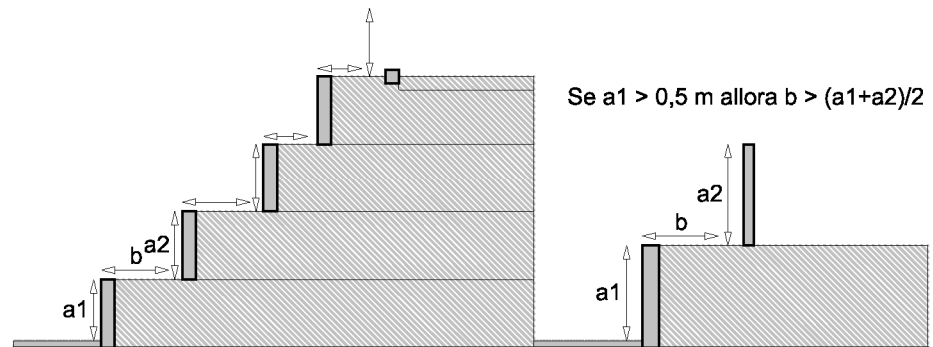
Art. 78 Cartelloni pubblicitari

1. L'affissione di manifesti e/o cartelloni pubblicitari è consentita unicamente negli spazi definiti dal Comune ed in conformità a quanto previsto dal relativo regolamento.
2. In ogni caso, la cartellonistica pubblicitaria deve essere realizzata secondo i principi della salvaguardia del decoro del territorio e del rispetto dell'impatto visivo ed ambientale e non deve costituire barriera visiva di disturbo del traffico o essere pericolosa per i pedoni, nel rispetto di quanto stabilito dal Codice della Strada di cui al D.Lgs 285/1992 e relativo Regolamento di esecuzione e di attuazione di cui al D.P.R. 16 dicembre 1992, n. 495.
3. Sono fatte salve, inoltre, le autorizzazioni previste dal Codice dei Beni Culturali e del Paesaggio per gli edifici monumentali e per le aree soggette a tutela paesaggistica.

Art. 79 Muri di cinta e terrazzamenti

1. Vanno conservati e ripristinati i terrazzamenti e le antiche recinzioni in pietra o sasso; le strutture realizzate in calcestruzzo situate in contesti extraurbani andranno gradualmente rimosse e sostituite iniziando da quelle prospicienti spazi pubblici.
2. Qualora la recinzione si elevasse da muro di contenimento con spiccato fino a 0,50 m, si applica la disciplina generale prevista per le recinzioni di cui all'art. 52; qualora la recinzione si elevasse da muro di contenimento con spiccato superiore a 0,5 m o costituisse essa stessa muro di contenimento, l'altezza non potrà comunque superare 2,0 m, compresa quella del muro di contenimento.

3. Fatti salvi gli interventi di pubblico interesse nel caso in cui si rendesse necessario contenere un dislivello maggiore di 2,0 m è consentito procedere con "terre armate" o a "terrazzamento" a condizione che la profondità di ciascuna terrazza non sia inferiore alla semisomma delle altezze delle terrazze (comprensive dell'eventuale recinzione) che la comprendono:



4. Ai fini delle distanze dai confini e dalle costruzioni, il muro di contenimento volto a contenere un dislivello naturale, non è considerato costruzione fino alla quota del dislivello naturale: oltre tale quota è considerato costruzione a tutti gli effetti.
5. Quando i muri di sostegno e di contenimento sono realizzati per creare un dislivello artificiale o per accentuare il naturale dislivello esistente, sono assimilati a costruzione e sono assoggettati al rispetto delle distanze e dei distacchi; il muro di contenimento volto a contenere un dislivello naturale, non è considerato costruzione fino alla quota del dislivello naturale.
6. Per i muri di sostegno disposti lungo le sedi stradali valgono le prescrizioni delle leggi vigenti e dei loro regolamenti di esecuzione e di attuazione; in ogni caso, al piede dei muri che si affacciano su spazi pubblici deve essere prevista una canalina di raccolta delle acque di scorrimento superficiali e di quelle provenienti dalle aperture di drenaggio ricavate nei muri stessi, che devono essere convogliate alla rete di smaltimento.
7. Per i muri di sostegno isolati, il comune, può richiedere l'uso dello stesso materiale di rifinitura dell'edificio realizzato sulla proprietà o l'uso del materiale tradizionale prevalente in altri muri della zona o il materiale ritenuto più opportuno per l'armonico inserimento nell'ambiente naturale.
8. Il comune può condizionare il titolo abilitativo alla realizzazione dei muri di sostegno all'adozione di specifiche soluzioni progettuali motivate da ragioni di sicurezza e/o di tutela dell'ambiente: può altresì imporre il mascheramento di detti muri con arbusti, alberate o, comunque, con l'impiego di vegetazione.

Art. 80 Beni culturali ed edifici storici

1. I beni culturali sono disciplinati dalla Parte Seconda del Testo Unico di cui al D.Lgs.42/2004 e le disposizioni di autorizzazione della Soprintendenza prevalgono su quanto definito nel presente regolamento comunale.

Art. 81 Cimiteri monumentali e storici

1. La regolamentazione degli interventi edilizi di cui al presente articolo trova trattazione nel Regolamento dei servizi Cimiteriali comunale.

Art. 82 Progettazione dei requisiti di sicurezza per i luoghi pubblici urbani

1. Per garantire la sicurezza dei luoghi urbani anche con riferimento al decoro degli spazi pubblici, all'eliminazione delle barriere architettoniche, all'illuminazione pubblica e alla videosorveglianza di particolari ambiti sensibili, deve essere prevista l'installazione di idonee ed adeguate strutture ed apparecchiature che garantiscano in qualsiasi condizione (ore notturne, presenza di nebbie o piogge consistenti, ecc.) una sufficiente illuminazione per evitare la formazione di zone o aree senza o con ridotta visibilità, anche con riferimento al decreto-legge 20 febbraio 2017, n. 14 (Disposizioni urgenti in materia di sicurezza delle città, convertito, con modificazioni, dalla legge 18 aprile 2017, n. 48.)
2. Si rinvia ai precedenti articoli del presente Titolo di cui al Capo II e alle norme sovraordinate in materia.

CAPO VI - ELEMENTI COSTRUTTIVI

Art. 83 Superamento barriere architettoniche, rampe e altre misure per l'abbattimento di barriere architettoniche

1. Tutte le rampe pedonali esterne o interne alle costruzioni, escluse quelle di servizio, debbono rispettare le prescrizioni delle leggi e delle direttive di settore per il superamento e l'eliminazione delle barriere architettoniche.
2. Gli interventi sui fabbricati devono essere eseguiti nel rispetto di quanto disposto dalla normativa statale e regionale in materia di superamento delle barriere architettoniche (DPR 380/2001, DM 236/1989, DPR 503/1996, L 104/1992, L 41/1986; LR 16/2007, LR 14/2009, DGRV 1428/2011 e DGRV 1898/2014).
3. Le opere di manutenzione ordinaria e straordinaria, restauro, risanamento su edifici non a norma non devono determinare un peggioramento delle caratteristiche originarie di accessibilità delle unità immobiliari interessate dalle opere stesse: in ogni caso non può essere realizzato alcun intervento edilizio in ambienti comunque a norma che "introduca nuove barriere architettoniche".
4. Per gli edifici privati non aperti al pubblico, non già adeguati alle norme sul superamento delle barriere architettoniche, gli interventi che riguardano elementi strutturali orizzontali o verticali, quali solai o scale, considerato che si tratta di opere che non possono, nel tempo, essere modificate a costi limitati, devono essere eseguiti nel rispetto delle prescrizioni normative vigenti soprarichiamate.
5. Gli edifici pubblici e privati aperti al pubblico, così come definiti dalla normativa regionale vigente, non già adeguati alle norme sul superamento delle barriere architettoniche, devono essere adeguati anche in caso di interventi di grado inferiore alla ristrutturazione edilizia, in applicazione dell'art. 82 del D.P.R. 380/2001, rispettando le prescrizioni regionali vigenti. In particolare:
 - almeno un servizio igienico deve essere reso accessibile, salvo quanto previsto da specifiche disposizioni;
 - gli accessi al locale devono essere assicurati dal piano strada con l'inserimento di porte scorrevoli e formazione di rampe di raccordo interne o, in alternativa, con arretramento della porta di ingresso rispetto al filo della vetrina e la creazione di un piano inclinato trattato con materiale antisdrucchiolo e segnalato con colore visibile, di lunghezza adeguata all'arretramento della soglia di ingresso, anche in deroga alle pendenze massime di legge.
6. I progetti relativi ad opere edilizie e alla modifica della destinazione d'uso di edifici pubblici e privati aperti al pubblico devono essere corredati da documentazione progettuale redatta da un tecnico abilitato alla libera professione, che dimostri la verifica tecnica delle opere rispetto alle disposizioni del presente articolo. Tale documentazione comprende elaborato grafico, relazione tecnica illustrativa e dichiarazione di conformità come previsto dalla normativa vigente in materia di superamento delle barriere architettoniche.
7. Il responsabile dello Sportello Unico può accordare, anche in via preventiva, la deroga a quanto disposto precedentemente, qualora venga dimostrata l'impossibilità tecnica di rispettare tali prescrizioni o nel caso di miglioramento sismico o statico degli elementi strutturali. Allo scopo il professionista in una specifica relazione tecnica dovrà esporre in modo dettagliato le ragioni che impediscono il rispetto delle prescrizioni predette.

8. Per gli edifici pubblici e privati aperti al pubblico e soggetti ai vincoli di cui al D.Lgs.42/04, nonché ai vincoli previsti dalla pianificazione urbanistica o da altre normative aventi le medesime finalità di tutela, qualora l'intervento edilizio non possa essere realizzato a causa del mancato rilascio del nulla osta da parte delle autorità competenti alla tutela del vincolo, la conformità alle norme vigenti in materia di accessibilità e di superamento delle barriere architettoniche può essere ottenuta con opere provvisorie, come definite dalla normativa vigente, sulle quali sia stata acquisita l'approvazione delle predette autorità.
9. Qualora l'inserimento di sistemi di sollevamento, realizzati al fine di migliorare l'accessibilità agli edifici non adeguati alle norme sulle barriere architettoniche all'interno di un vano scala condominiale esistente, comporti la riduzione della larghezza della scala, dovrà comunque essere garantita una larghezza minima utile netta prevista dalla normativa vigente in materia.

Art. 84 Serre bioclimatiche o serre solari

1. Le serre solari sono sistemi passivi per la captazione e lo sfruttamento dell'energia solare finalizzati al risparmio energetico degli edifici.
2. Si definiscono serre solari o bioclimatiche gli spazi ottenuti mediante la chiusura con vetrata trasparente di logge o terrazze, unicamente finalizzati al risparmio energetico e la cui progettazione e realizzazione avvengano nel rispetto delle prescrizioni contenute nell'art. 3. Allegato A alla DGR n. 1781 dell'8 novembre 2011. L'incremento volumetrico realizzato conformemente alla norma regionale non concorre alla determinazione delle distanze tra edifici, dai confini e dalle strade e alla determinazione dell'altezza dei fabbricati fissate dalle normative locali, fermo restando le prescrizioni minime dettate dalla legislazione statale.
3. La realizzazione di questa tipologia di intervento:
 - a) se eseguita su edifici esistenti, deve salvaguardare gli elementi costitutivi e decorativi di pregio storico, artistico e architettonico, nonché gli allineamenti o le conformazioni diverse, orizzontali, verticali, che caratterizzano le cortine di edifici urbani e rurali di antica formazione, secondo quanto previsto dagli strumenti urbanistici e dai regolamenti edilizi comunali;
 - b) non può derogare in ogni caso alle disposizioni in materia di tutela dei beni culturali e del paesaggio, di tutela ambientale e alle altre leggi di settore aventi incidenza sulla disciplina dell'attività edilizia, con particolare riferimento alle norme in materia di sicurezza statica, antisismica, antincendio, sicurezza stradale, sicurezza cantieri e impianti, nonché alle norme in materia igienico-sanitaria, in materia di barriere architettoniche, di accatastamento.

Art. 85 Impianti per la produzione di energia da fonti rinnovabili a servizio degli edifici

1. La collocazione di impianti per la produzione di energia da fonti rinnovabili a servizio degli edifici deve rispettare il contesto ambientale e paesaggistico.
2. Sugli edifici di valore storico/architettonico e testimoniale classificati con gradi di protezione 1 o 2 che impongono la conservazione con copertura a falde, possono essere montati pannelli fotovoltaici e solari termici esclusivamente di tipo integrato ed in andamento con la falda di copertura mentre i serbatoi di accumulo d'acqua dovranno essere posizionati all'interno dell'edificio o comunque alloggiati in apposito vano tecnico.
3. Sugli altri edifici i pannelli solari termici o fotovoltaici, disposti sui tetti a falda, devono essere aderenti ai tetti medesimi, con la stessa inclinazione e lo stesso orientamento della falda. In ogni caso, i serbatoi di accumulo d'acqua dovranno essere posizionati all'interno dell'edificio o comunque alloggiati in apposito vano tecnico.

4. I pannelli solari termici o fotovoltaici disposti sui tetti piani degli edifici dovranno essere installati con orientamento e inclinazione ottimale, preferibilmente in modo non visibile dalla strada.
5. La realizzazione di tettoie o pensiline sulle quali alloggiare un impianto solare e/o fotovoltaico senza che dette costruzioni siano conteggiate ai fini volumetrici debbono rispettare le caratteristiche costruttive e prescrizioni contenute nella normativa vigente. Eventuali serbatoi di impianti solari termici, se non integrati nella copertura della pensilina o tettoia, non possono trovare posto sopra struttura e devono essere diversamente posizionati.

Art. 86 Coperture, canali di gronda e pluviali

1. I tetti, le coperture e le superfici fabbricate in genere, esposti alle acque meteoriche, devono essere predisposti, costruiti od organizzati in modo tale da permettere la raccolta, il convogliamento e l'allontanamento delle acque stesse.
2. Le acque meteoriche, raccolte dai tetti e dalle coperture in genere, devono essere convogliate su linee di compluvio o a mezzo di canali di gronda ottenuti con sagomatura dei getti in calcestruzzo, destinati a formare i cornicioni e per impiego di veri e propri canali in lamiera zincata o in altro metallo non ossidabile. Nei canali di gronda e nei pluviali è vietato immettere acque diverse da quelle meteoriche.
3. Le tubazioni verticali, devono essere isolate ed indipendenti dalle murature e devono essere di sviluppo tale per cui sia garantito il convogliamento delle acque meteoriche fino alla loro immissione nel collettore privato; se trattasi di collettore di corpo idrico recettore è necessaria l'autorizzazione dell'ente gestore.
4. Idonei pozzetti d'ispezione forniti di chiusura idraulica devono essere installati nei punti delle condutture interrato in cui si verifichi un cambiamento di direzione o la confluenza con altre condutture; nel punto d'innesto del tubo pluviale con la rete pubblica, dovranno essere predisposti opportuni pozzetti come impartito dall'ente gestore.
5. Qualora le acque meteoriche vengano lasciate defluire liberamente alla base dei pluviali: , dovrà essere posta in opera alla base del pluviale almeno una lastra in pietra o in calcestruzzo e dovranno essere eseguiti tutti gli accorgimenti atti a far defluire le acque a distanza dai muri di perimetro, e secondo percorsi che non risultino pregiudizievoli per il passaggio e per il decoro pubblico.
6. L'orientamento delle pendenze dei piani esposti alle acque meteoriche deve essere eseguito verso l'interno della proprietà privata, in considerazione del divieto di assoggettare l'area pubblica a servitù di stillicidio.
7. Verso gli spazi pubblici o assoggettati all'uso pubblico, i pluviali delle nuove costruzioni devono essere preferibilmente incassati ad una altezza minima di 2,50 m dal piano marciapiede o stradale; ovvero, è consentito installare i pluviali all'esterno delle pareti degli edifici realizzando il terminale inferiore in materiale indeformabile, ad un'altezza di almeno 2,00 m.
8. In conformità agli obiettivi del "Codice concordato di raccomandazioni per la qualità energetico ambientale di edifici e spazi aperti" (Conferenza Nazionale Energia e Ambiente 1998) viene favorita la realizzazione di coperture verdi su edifici industriali o commerciali, con documentate caratteristiche di:
 - Isolamento termico;
 - Isolamento acustico;

- Capacità di drenaggio e ritenzione idrica;
- Effetto gelo e disgelo;
- Classe di infiammabilità;
- Durabilità ed intervalli di manutenzione.

Per gli edifici con copertura verde con le caratteristiche sopra richiamate, il rapporto di copertura fondiario previsto dalle norme di Piano, può essere incrementato fino al 10%.

Art. 87 Strade, passaggi e cortili privati

1. La costruzione di strade private è soggetta alle ordinarie procedure autorizzative e di controllo previste dall'ordinamento vigente; ove occorra, le strade private sono aperte al transito dei veicoli di soccorso e di pubblica sicurezza. Gli enti o i soggetti proprietari delle strade debbono provvedere:
 - a. all'eventuale pavimentazione;
 - b. alla manutenzione e pulizia;
 - c. all'apposizione e manutenzione della segnaletica prescritta;
 - d. all'efficienza del sedime e del manto stradale;
 - e. alla realizzazione e manutenzione delle opere di raccolta e scarico delle acque meteoriche, fino alla loro immissione nei collettori comunali;
 - f. all'eventuale illuminazione;
2. Le strade private a servizio di residenze su almeno 3 lotti con più di 6 unità abitative complessive, devono avere una carreggiata di larghezza minima di 5,00 m, raggio di curvatura, misurato nella mezzeria della carreggiata, non inferiore a 7,50 m e, se cieche, devono terminare in uno spazio di manovra tale da consentire l'agevole inversione di marcia degli autoveicoli.
3. Le strade private a servizio di residenze su un unico lotto e fino a 6 unità abitative, possono avere larghezza minima di 3,50 m con piazzole di allargamento almeno ogni 25,0m e raggio di curvatura, misurato nella mezzeria della carreggiata, non inferiore a 6,75 m.
4. Le strade private a servizio di insediamenti produttivi, (anche di tipo agroindustriale) e commerciali devono avere larghezza minima di 4,00 m nel caso di un unico senso di marcia, e di 7,00 m nel caso di doppio senso di marcia, raggio di curvatura, misurato nella mezzeria della carreggiata, non inferiore a 10,00 m e, se cieche, devono terminare in uno spazio di manovra tale da consentire l'agevole inversione di marcia degli autoveicoli e dei veicoli da trasporto.
5. Le prescrizioni di cui ai commi 2, 3, 4 si applicano alle nuove costruzioni: nel caso di interventi di ristrutturazione o recupero o riordino, può essere presentata motivata domanda di adeguamento parziale al presente articolo documentandone la reale fattibilità.
6. Le strade private di lunghezza superiore a 25,00 m, poste all'interno del centro abitato, debbono essere dotate di impianto di illuminazione adeguato.
7. Cortili privati:

- 7.1- I cortili devono avere una superficie non inferiore al 25 % della somma delle superfici delle pareti che li circondano.
- 7.2 - La distanza tra pareti che li delimitano, non deve essere inferiore all'altezza del corpo di fabbrica più alto, con un minimo di m 10,00 nel caso di pareti finestrate, e a m 5,00 in ogni altro caso.
- 7.3 - Ove il cortile sia interessato dalla proiezione di balconi o poggiali, le aree corrispondenti a dette proiezioni non vanno detratte da quelle del cortile, purché la somma delle proiezioni di detti balconi o poggiali non superi il 20% dell'area del cortile stesso.
- 7.4 - Nel caso di cortili delimitati da muri di cinta, le superfici di questi muri vanno computate al fine della terminazione del rapporto tra la superficie del cortile e superficie dei muri del perimetro.
- 7.5 - I cortili devono essere muniti di opportune pavimentazioni e canalizzazioni atte a convogliare le acque meteoriche, devono essere facilmente accessibili dall'esterno anche a mezzo di locali comuni di disobllo e , nel caso servano più unità abitative, devono comunicare con gli spazi pubblici attraverso un passaggio carraio.

Art. 88 Cavedio/chiostrina o pozzo luce, patio e lastrico solare

1. Il cavedio/chiostrina o pozzo di luce, è l'area libera scoperta delimitata da fabbricati lungo tutto il suo perimetro e destinata ad illuminare e ventilare solo locali non abitabili, cioè non destinati alla permanenza di persone. Le dimensioni minime dei cavedi non dovranno essere inferiore alle seguenti:

altezza pareti fino a 8,50m		
Superficie minima	Lato minore (min.)	Diametro minimo
12,0	3,0	4,0
altezza pareti da 8,50m e fino a 12,50m		
16,0	4,00	4,50

Ferme restando le superfici minime di cui sopra, la superficie del cavedio/chiostrina non deve essere inferiore al 7% della somma delle superfici delle pareti di perimetro del cavedio stesso: devono essere previste la pavimentazione, lo smaltimento delle acque meteoriche ed una efficace ventilazione con diretta comunicazione verso l'esterno, alla base del cavedio.

E' vietata qualsiasi opera edilizia che comporti un conseguente peggioramento delle condizioni igieniche dei cortili e dei cavedi esistenti.

2. Il patio è l'area libera scoperta destinata a illuminare e ventilare locali abitabili appartenenti ad un unica unità abitativa, completamente delimitato da pareti lungo il suo perimetro; l'altezza delle pareti è misurata dalla più bassa quota di calpestio del patio.
3. Il lastrico solare è la copertura di un volume edilizio delimitato da pareti verticali da esso emergenti, l'altezza delle pareti è misurata a partire dalla più bassa quota di calpestio del lastrico.

Art. 89 Intercapedini, griglie di areazione e canalizzazioni

1. Ai fini del presente articolo è definito "intercapedine" il vano situato sotto il livello del suolo e compreso tra il muro perimetrale di una costruzione ed i muri di sostegno del terreno circostante, appositamente realizzati; l'intercapedine ha la finalità di consentire l'illuminazione

indiretta, l'aerazione e la protezione dall'umidità dei locali interrati, nonché la possibilità di accedere a condutture e canalizzazioni di impianti eventualmente in essa contenute.

2. Fuori dagli allineamenti individuati dal filo di fabbricazione delle costruzioni, ed anche inferiormente al suolo pubblico, può essere consentita ai proprietari frontisti la realizzazione di intercapedini di servizio o di isolamento, protette da griglie di copertura antisdrucchiolevoli, ispezionabili, praticabili e dotate di cunetta e scarico per il deflusso sia delle acque meteoriche sia di quelle utilizzate per la pulizia.
3. Le griglie da integrare nella pavimentazione devono essere realizzate con maglie compatibili con il passaggio di persone in carrozzina o che impiegano bastoni o altri ausili per la deambulazione; le stesse ad elementi paralleli devono comunque essere posti con gli elementi ortogonali al verso di marcia e in ogni caso non possono avere larghezza superiore a 1,1m.
4. Il fondo dell'intercapedine deve risultare almeno 0,20 m al di sotto del livello di calpestio dei locali interrati attigui.
5. La costruzione delle intercapedini è a totale carico dei proprietari che debbono altresì provvedere alla loro manutenzione.
6. Nelle nuove costruzioni ed in quelle soggette a ristrutturazione o recupero devono essere adottati accorgimenti tecnici per evitare la penetrazione di ratti, volatili ed animali in genere; tutte le aperture presenti nelle cantine, nei sottotetti e nei vespai con intercapedine ventilata debbono essere protette da idonee reti indeformabili a maglia fitta e le connessioni fra superfici verticali ed orizzontali debbono essere debitamente stuccate.
7. Gli imbocchi delle canne di aspirazione debbono essere protetti con reti indeformabili a maglia fitta e le suddette canne non debbono presentare forature o interstizi comunicanti con il corpo della muratura.
8. Le canalizzazioni contenenti cablaggi di ogni tipo debbono risultare stagne e prive di qualsiasi comunicazione con il corpo della muratura: ove possibile debbono essere inseriti appositi elementi tronco-conici o tronco piramidali per impedire la risalita dei ratti.
9. Le canne fumarie devono normalmente costituire un corpo unico col fabbricato e proseguire fino a superare il manto di copertura; devono essere poste a distanza di almeno 5 metri dalle finestre di immobili contigui. Nelle zone "A" ed "E" devono essere rivestite con finitura "muraria" analoga o coerente a quella del fabbricato.
10. Il responsabile dello Sportello Unico, sentiti gli Enti competenti preposti al controllo, ha facoltà di imporre l'adozione di adeguate misure al fine di evitare inquinamenti atmosferici ed altri danni e disagi relativi alla presenza di fumi, polveri, esalazioni, ecc. di varia natura.¹ Con motivato provvedimento trasmesso all'interessato, verranno fissati i termini di inizio e ultimazione dei lavori di adeguamento, fatto salvo l'intervento sostitutivo previsto dalla vigente normativa in materia.

Art. 90 Recinzioni

1. Le recinzioni e divisioni tra terreni privati e tra lotti diversi devono rispettare le prescrizioni contenute nel precedente art. 52.

Art. 91 Materiali, tecniche costruttive degli edifici

¹ Parte V del D.lgs. 152/2006.

1. Per gli interventi sui fabbricati esistenti e l'utilizzo di materiali propri della tradizione locale con il ricorso a particolari tecniche costruttive, si rinvia alle Norme Tecniche Operative (NTO) del Piano degli interventi (PI) e al Prontuario per la Qualità Architettonica e la Mitigazione Ambientale (PQAMA).

Art. 92 Disposizioni relative alle aree di pertinenza

1. Le aree di pertinenza devono sempre essere mantenute in modo decoroso, libere da depositi di materiali incongrui ed impattanti con il contesto.
2. Nelle aree di pertinenza possono essere posizionate opere di arredo ai sensi dell'art. 6 del DPR 380/2011 e s.m.i nei limiti di cui al precedente art. 4, punto 7.5, da collocarsi in modo armonico rispetto all'edificio e allo spazio circostante nel rispetto delle distanze dai confini previste dalle Norme tecniche operative del Piano degli interventi e dal Codice della strada, senza recare pregiudizio a terzi e/o confinanti, e nel rispetto di eventuali norme in materia di decoro previste dal Piano degli Interventi.

Art. 93 Piscine

1. Le piscine aperte al pubblico sono considerate impianti sportivi o ricreativi; le piscine non aperte al pubblico sono da considerarsi pertinenze dell'edificio principale indipendentemente dalla dimensione dei locali tecnici o degli eventuali accessori interrati per servizi igienici e spogliatoi.
2. La realizzazione delle piscine e dei relativi impianti deve rispettare le distanze dal confine previste dall'art. 889 del Codice Civile: almeno 1,0m per i tubi e loro diramazioni in genere e almeno 2,0m per la struttura della piscina se totalmente interrata.
3. La piscina e le pavimentazioni lungo il perimetro non sono computate nella superficie pavimentata fino ad una larghezza di m 2,5: devono essere realizzate con materiali antisdrucchiolo e in materiale consono al contesto.
4. Dovranno essere assicurate condizioni di igiene e sicurezza soprattutto per prevenire cadute accidentali da parte di bambini.

Art. 94 Altre opere di corredo degli edifici

1. Le costruzioni prefabbricate devono rispettare tutte le disposizioni previste per la normale fabbricazione e, nei limiti delle loro caratteristiche tecnologiche, risultare inseribili armonicamente nell'ambiente circostante, sia per i requisiti formali sia per i materiali impiegati.
2. Per le parti di tetto sistemate a terrazzo, e in tutti i casi ove sussista pericolo di caduta, è obbligatorio apporre un parapetto di altezza non inferiore a 1,10 metri.
3. Nel caso in cui il terrazzo sovrasti ambienti abitabili o comunque utilizzabili è prescritta l'impermeabilizzazione a manti multipli. In ogni caso, devono essere poste in opera adeguate coibentazioni; in alternativa, può essere realizzato un doppio solaio con interposta camera d'aria.
4. Le pendenze del manto di copertura non devono essere inferiori allo 0,5%.

TITOLO IV VIGILANZA E SISTEMI DI CONTROLLO

Art. 95 Esercizio delle funzioni di vigilanza e controllo delle trasformazioni ed usi del territorio

1. Durante l'esecuzione dei lavori debbono essere adottate tutte le necessarie precauzioni per garantire l'igiene e l'incolumità dei lavoratori e dei cittadini nel rispetto delle norme vigenti.
2. Gli immobili nei quali si eseguono opere edilizie devono essere accessibili agli agenti di polizia locale e al personale tecnico incaricati delle attività di controllo e vigilanza.
3. Gli ufficiali ed agenti di polizia giudiziaria, ove nei luoghi in cui vengono realizzate le opere non sia esibito il permesso di costruire ovvero non sia apposto il prescritto cartello di cui al precedente Titolo II, Capo II, articolo 28 (cartelli di cantiere), ovvero in tutti gli altri casi di presunta violazione urbanistico edilizia, ne danno immediata comunicazione agli organi competenti ai sensi dell'articolo 27, comma 4 del d.p.r. 380/2001.

Art. 96 Vigilanza durante l'esecuzione dei lavori

4. Durante l'esecuzione dei lavori debbono essere adottate tutte le necessarie precauzioni per garantire l'igiene e l'incolumità dei lavoratori e dei cittadini nel rispetto delle norme vigenti.
5. Gli immobili nei quali si eseguono opere edilizie devono essere accessibili agli agenti di polizia locale e al personale tecnico incaricati delle attività di controllo e vigilanza.
6. Gli ufficiali ed agenti di polizia giudiziaria, ove nei luoghi in cui vengono realizzate le opere non sia esibito il permesso di costruire ovvero non sia apposto il prescritto cartello di cui al precedente Titolo II, Capo II, articolo 28 (cartelli di cantiere), ovvero in tutti gli altri casi di presunta violazione urbanistico edilizia, ne danno immediata comunicazione agli organi competenti ai sensi dell'articolo 27, comma 4 del d.p.r. 380/2001.

Art. 97 Provvedimenti per opere eseguite in assenza, in difformità o con variazioni essenziali dal titolo edilizio

1. Le opere eseguite in assenza o in difformità o con variazioni essenziali dal titolo edilizio sono sanzionate ai sensi del DPR n. 380/2001 e ss.mm.ii. e degli artt. 91 e successivi della L.R. 61/85 e ss.mm.ii., per quanto non abrogati e non incompatibili con il DPR 380/01.
2. Ai fini dell'applicazione delle sanzioni, si richiamano i disposti di cui agli artt. 27 e segg. del DPR 380/01 e ss.mm.ii.
3. Le costruzioni temporanee e i manufatti provvisori autorizzati e non rimossi entro il termine stabilito sono considerati abusivi a tutti gli effetti e soggetti al regime sanzionatorio vigente.

Art. 98 Varianti comunicate a fine lavori

1. Si rinvia al Capo III - Segnalazione certificata di inizio attività del DPR 380/2001.

Art. 99 Sospensione dei lavori

1. Fermo quanto indicato dall'art.27 DPR 380/01, qualora si verifichi l'esecuzione di lavori in assenza o in difformità dal titolo abilitativo, a meno di varianti ammissibili in corso d'opera prima della scadenza di fine lavori, ovvero il mancato deposito della prescritta documentazione prima dell'inizio dei lavori, il responsabile dello Sportello Edilizia notifica

senza indugio al proprietario dell'immobile, all'intestatario del titolo edilizio (qualora diverso dal proprietario), al Direttore dei lavori e all'impresa esecutrice l'ordinanza di sospensione dei lavori, ai sensi dell'art. 27 del DPR 380/2001 e s.m.i e dell'art. 91 della L.R. 61/85 e ss.mm.ii. Successivamente lo stesso adotterà i provvedimenti repressivi previsti dal DPR 380/2001 e dall'art. 92 e seguenti della L.R. stessa e ss.mm.ii.

Art. 100 Sanzioni per violazione delle norme regolamentari

1. Per la violazione delle norme del presente Regolamento si applicano le sanzioni previste dalla normativa nazionale e/o regionale vigente e dal presente Regolamento.
2. L'inosservanza delle disposizioni di cui agli articoli del presente Regolamento, quando la fattispecie non sia sanzionata da altre fonti normative o disposizioni comunali, comporta una sanzione amministrativa compresa fra un minimo di € 25,00 ed un massimo di € 500,00 ai sensi dell'art.7 bis del D.Lgs. 267/2000 e ss.mm.ii "Testo Unico delle Leggi sull'Ordinamento degli Enti Locali"; la determinazione dell'importo della sanzione avviene secondo i principi fissati dalla Legge 689/81 e ss.mm.ii.
3. Oltre all'applicazione delle sanzioni pecuniarie il responsabile dello Sportello Edilizia potrà intimare, con atto motivato, che lo stato dei luoghi sia reso conforme alle prescrizioni medesime entro un congruo termine da determinarsi con lo stesso provvedimento. In caso di inadempienza da parte dell'interessato, il Comune potrà, comunque, provvedere d'autorità, ponendo gli oneri e le spese relative a carico del/dei soggetti responsabili.
4. Il responsabile dello Sportello Edilizia può altresì avvalersi dei poteri di ordinanza a sensi dell'art. 107 del D.Lgs. 267/2000 e ss.mm.ii "Testo Unico delle Leggi sull'Ordinamento degli Enti Locali".
5. Il Sindaco può avvalersi dei poteri di ordinanza a sensi dell'art.54 del D.Lgs. 267/2000 e ss.mm.ii "Testo Unico delle Leggi sull'Ordinamento degli Enti Locali".

TITOLO V NORME TRANSITORIE

Art. 101 Aggiornamento del regolamento edilizio

1. Salvo diversa previsione normativa, le modifiche al presente Regolamento Edilizio seguiranno le disposizioni di cui al D.Lgs. 267/00 come dettate in materia di approvazione e modifica dei Regolamenti comunali.

Art. 102 Entrata in vigore del regolamento Edilizio

1. Le norme del presente Regolamento si applicano ai progetti presentati successivamente all'entrata in vigore del Regolamento.
2. Le nuove definizioni aventi incidenza urbanistica, incompatibili con quelle contenute nel previgente Regolamento Edilizio e nelle NTO del PI, trovano applicazione a far data dall'efficacia della variante di cui alla LR 11/'04, art. 48ter, comma 4.
3. I procedimenti per il rilascio dei titoli edilizi avviati prima dell'entrata in vigore del presente Regolamento sono conclusi sulla base della disciplina vigente al momento della presentazione delle relative istanze.
4. Le segnalazioni certificate di inizio attività e le comunicazioni di inizio lavori asseverate presentate prima dell'entrata in vigore del presente Regolamento vengono esaminate sulla base della disciplina vigente al momento della presentazione delle stesse.

Art. 103 Abrogazione di precedenti norme

1. L'entrata in vigore del presente Regolamento edilizio comporta la contemporanea abrogazione del precedente Regolamento edilizio e di precedenti norme regolamentari comunali in contrasto con quanto contenuto nel presente Regolamento.

Art. 22	Comunicazioni di inizio e di differimento dei lavori, sostituzione e variazioni, anche relative ai soggetti responsabili per la fase di esecuzione dei lavori, quali l'impresa esecutrice e del direttore dei lavori, della sicurezza etc.....	29
Art. 23	Comunicazioni di fine lavori	30
Art. 24	Occupazione di suolo pubblico.....	30
Art. 25	Comunicazioni di avvio delle opere relative alla bonifica, comprese quelle per amianto, ordigni bellici etc.	31

CAPO II - NORME TECNICHE SULL'ESECUZIONE DEI LAVORI 32

Art. 26	Principi generali dell'esecuzione dei lavori	32
Art. 27	Punti fissi di linea e di livello.....	32
Art. 28	Conduzione del cantiere e recinzioni provvisorie	33
Art. 29	Cartelli di cantiere	34
Art. 30	Criteri da osservare per scavi e demolizioni.....	34
Art. 31	Misure di cantiere e eventuali tolleranze.....	34
Art. 32	Sicurezza e controllo nei cantieri e misure per la prevenzione dei rischi nelle fasi di realizzazione dell'opera	35
Art. 33	Ulteriori disposizioni per la salvaguardia dei ritrovamenti archeologici e per gli interventi di bonifica e di ritrovamenti di ordigni bellici	36
Art. 34	Ripristino del suolo pubblico e degli impianti pubblici a fine lavori.....	36

TITOLO III DISPOSIZIONI PER LA QUALITA' URBANA, PRESCRIZIONI COSTRUTTIVE, FUNZIONALI 37

CAPO I - DISCIPLINA DELL'OGGETTO EDILIZIO 37


Art. 35	Caratteristiche costruttive e funzionali, degli edifici.....	37
Art. 36	Requisiti prestazionali degli edifici, riferiti alla compatibilità ambientale, all'efficienza energetica e al confort abitativo, finalizzati al contenimento dei consumi energetici e idrici, all'utilizzo di fonti rinnovabili e di materiali ecocompatibili, alla riduzione delle emissioni inquinanti o clima-alteranti, alla riduzione dei rifiuti e del consumo di suolo	47
Art. 37	Requisiti e parametri prestazionali integrativi degli edifici soggetti a flessibilità progettuale	53
Art. 38	Incentivi (riduzione degli oneri di urbanizzazione, premi di edificabilità, deroghe ai parametri urbanistico-edilizi, fiscalità comunale) finalizzati all'innalzamento della sostenibilità energetico ambientale degli edifici, della qualità e della sicurezza edilizia, rispetto ai parametri cogenti ..	54
Art. 39	Prescrizioni costruttive per l'adozione di misure di prevenzione del rischio gas radon	55
Art. 40	Specificazioni sui requisiti e sulle dotazioni igienico sanitarie dei servizi e dei locali ad uso abitativo e commerciale	55
Art. 41	Dispositivi di aggancio orizzontali flessibili sui tetti (c.d. "linee vita").....	56
Art. 42	Prescrizioni per le sale da gioco l'installazione di apparecchiature del gioco d'azzardo lecito e la raccolta della scommessa	56

CAPO II - DISCIPLINA DEGLI SPAZI APERTI, PUBBLICI O DI USO PUBBLICO 57

Art. 43	Strade.....	57
Art. 44	Portici pubblici o ad uso pubblico.....	58
Art. 45	Piste ciclabili	59

Art. 46	Aree per parcheggio	60
Art. 47	Piazze e aree pedonalizzate.....	61
Art. 48	Passaggi pedonali e marciapiedi.....	62
Art. 49	Passi carrai e uscite per autorimesse	63
Art. 50	Chioschi/dehor su suolo pubblico o privato.....	64
Art. 51	Servitù pubbliche di passaggio sui fronti delle costruzioni e per strutture posizionate su suolo pubblico e privato	66
Art. 52	Recinzioni.....	67
Art. 53	Numerazione civica	69
CAPO III - TUTELA DEGLI SPAZI VERDI E DELL'AMBIENTE		70
Art. 54	Aree Verdi.....	70
Art. 55	Parchi urbani.....	70
Art. 56	Orti urbani	70
Art. 57	Parchi e percorsi in territorio rurale.....	71
Art. 58	Tutela del suolo e del sottosuolo	71
CAPO IV - INFRASTRUTTURE E RETI TECNOLOGICHE		72
Art. 59	Approvvigionamento idrico	72
Art. 60	Depurazione e smaltimento delle acque.....	72
Art. 61	Raccolta differenziata dei rifiuti urbani e assimilati	72
Art. 62	Distribuzione dell'energia elettrica	72
Art. 63	Distribuzione del gas.....	73
Art. 64	Ricarica dei veicoli elettrici	73
Art. 65	Produzione di energia da fonti rinnovabili, da cogenerazione e reti di teleriscaldamento	73
Art. 66	Telecomunicazioni	73
CAPO V - RECUPERO URBANO, QUALITÀ ARCHITETTONICA E INSERIMENTO PAESAGGISTICO....		75
Art. 67	Pubblico decoro, manutenzione e sicurezza delle costruzioni e dei luoghi.....	75
Art. 68	Facciate degli edifici ed elementi architettonici di pregio.....	75
Art. 69	Elementi aggettanti delle facciate, parapetti, davanzali e scale esterne	76
Art. 70	Allineamenti.....	78
Art. 71	Piano del colore	78
Art. 72	Coperture degli edifici	78
Art. 73	Illuminazione pubblica e privata.....	79
Art. 74	Griglie ed intercapedini	83
Art. 75	Antenne ed impianti di condizionamento a servizio degli edifici ed altri impianti tecnici.....	84
Art. 76	Serramenti esterni degli edifici.....	85
Art. 77	Insegne commerciali, mostre, vetrine, tende, targhe	85
Art. 78	Cartelloni pubblicitari	86

Art. 79	Muri di cinta e terrazzamenti	86
Art. 80	Beni culturali ed edifici storici	87
Art. 81	Cimiteri monumentali e storici	87
Art. 82	Progettazione dei requisiti di sicurezza per i luoghi pubblici urbani.....	88
CAPO VI - ELEMENTI COSTRUTTIVI.....		89
Art. 83	Superamento barriere architettoniche, rampe e altre misure per l'abbattimento di barriere architettoniche.....	89
Art. 84	Serre bioclimatiche o serre solari	90
Art. 85	Impianti per la produzione di energia da fonti rinnovabili a servizio degli edifici	90
Art. 86	Coperture, canali di gronda e pluviali.....	91
Art. 87	Strade, passaggi e cortili privati.....	92
Art. 88	Cavedio/chiostrina o pozzo luce, patio e lastrico solare	93
Art. 89	Intercapedini, griglie di areazione e canalizzazioni	93
Art. 90	Recinzioni.....	94
Art. 91	Materiali, tecniche costruttive degli edifici	94
Art. 92	Disposizioni relative alle aree di pertinenza.....	95
Art. 93	Piscine.....	95
Art. 94	Altre opere di corredo degli edifici.....	95
TITOLO IV VIGILANZA E SISTEMI DI CONTROLLO		96
Art. 95	Esercizio delle funzioni di vigilanza e controllo delle trasformazioni ed usi del territorio.....	96
Art. 96	Vigilanza durante l'esecuzione dei lavori	96
Art. 97	Provvedimenti per opere eseguite in assenza, in difformità o con variazioni essenziali dal titolo edilizio	96
Art. 98	Varianti comunicate a fine lavori.....	96
Art. 99	Sospensione dei lavori.....	96
Art. 100	Sanzioni per violazione delle norme regolamentari.....	97
TITOLO V NORME TRANSITORIE		98
Art. 101	Aggiornamento del regolamento edilizio	98
Art. 102	Entrata in vigore del regolamento Edilizio	98
Art. 103	Abrogazione di precedenti norme.....	98



COMUNE DI MALO
Provincia di Vicenza

R.E.

Elaborato

R.E.

All.

A

Scala

REGOLAMENTO EDILIZIO - Allegato A

Quadro delle definizioni uniformi

COMUNE DI MALO

Il Sindaco
Moreno Marsetti

Settore Assetto del Territorio
Servizio Pianificazione
Viviana Martini
Daniele Sbalchiero

PROGETTISTA

Fernando Lucato

AUA
URBANISTICA E AMBIENTE
Fernando Lucato urbanista

Strada Postumia 139 - 36100 Vicenza
tel. 0444 042849
e-mail: f.lucato@auaurbanistica.com
pec: fernando.lucato@archiworldpec.it
www.auaurbanistica.com

APPROVAZIONE

Delib. C.C. n. 56 del 21/12/2020

PUBBLICAZIONE ALL'ALBO

in data 18/01/2021

ENTRATA IN VIGORE

in data 02/02/2021

DATA dicembre 2020

Allegato A: Quadro delle definizioni uniformi


N.	Voce	Acronimo	Definizione	Incidenza sulle previsioni dimensionali
1	Superficie territoriale	ST	Superficie reale di una porzione di territorio oggetto di intervento di trasformazione urbanistica. Comprende la superficie fondiaria e le aree per dotazioni territoriali ivi comprese quelle esistenti.	SI
2	Superficie fondiaria	SF	Superficie reale di una porzione di territorio destinata all'uso edificatorio. È costituita dalla superficie territoriale al netto delle aree per dotazioni territoriali ivi comprese quelle esistenti.	SI
3	Indice di edificabilità territoriale	IT	Quantità massima di superficie o di volume edificabile su una determinata superficie territoriale, comprensiva dell'edificato esistente.	SI
4	Indice di edificabilità fondiaria	IF	Quantità massima di superficie o di volume edificabile su una determinata superficie fondiaria, comprensiva dell'edificato esistente.	SI
5	Carico urbanistico	CU	Fabbisogno di dotazioni territoriali di un determinato immobile o insediamento in relazione alla sua entità e destinazione d'uso. Costituiscono variazione del carico urbanistico l'aumento o la riduzione di tale fabbisogno conseguenti all'attuazione di interventi urbanistico-edilizi ovvero a mutamenti di destinazione d'uso.	SI
6	Dotazioni Territoriali	DT	Infrastrutture, servizi, attrezzature, spazi pubblici o di uso pubblico e ogni altra opera di urbanizzazione e per la sostenibilità (ambientale, paesaggistica, socio-economica e territoriale) prevista dalla legge o dal piano.	SI
7	Sedime	SEd	Impronta a terra dell'edificio o del fabbricato, corrispondente alla localizzazione dello stesso sull'area di pertinenza.	SI
8	Superficie coperta	SC	Superficie risultante dalla proiezione sul piano orizzontale del profilo esterno perimetrale della costruzione fuori terra, con esclusione degli aggetti e sporti inferiori a 1,50 m.	SI
9	Superficie permeabile	SP	Porzione di superficie territoriale o fondiaria priva di pavimentazione o di altri manufatti permanenti, entro o fuori terra, che impediscano alle acque meteoriche di raggiungere naturalmente la falda acquifera.	NO

10	Indice di permeabilità	IPT/IPF	Rapporto tra la superficie permeabile e la superficie territoriale (indice di permeabilità territoriale) o fondiaria (indice di permeabilità fondiaria)	SI
11	Indice di copertura	IC	Rapporto tra la superficie coperta e la superficie fondiaria	SI
12	Superficie totale	STot	Somma delle superfici di tutti i piani fuori terra, seminterrati ed interrati comprese nel profilo perimetrale esterno dell'edificio	SI
13	Superficie lorda	SL	Somma delle superfici di tutti i piani comprese nel profilo perimetrale esterno dell'edificio escluse le superfici accessorie.	SI
14	Superficie utile	SU	Superficie di pavimento degli spazi di un edificio misurata al netto della superficie accessoria e di murature, pilastri, tramezzi, sguinci e vani di porte e finestre.	SI
15	Superficie accessoria	SA	<p>Superficie di pavimento degli spazi di un edificio aventi carattere di servizio rispetto alla destinazione d'uso della costruzione medesima, misurata al netto di murature, pilastri, tramezzi, sguinci, vani di porte e finestre.</p> <p>La superficie accessoria ricomprende:</p> <ul style="list-style-type: none"> • i portici e le gallerie pedonali; • i ballatoi, le logge, i balconi e le terrazze; • le tetterie con profondità superiore a m 1,50; le tetterie aventi profondità inferiore a m 1,50 sono escluse dal computo sia della superficie accessoria sia della superficie utile; • le cantine poste al piano interrato, seminterrato o al primo piano fuori terra e i relativi corridoi di servizio; • i sottotetti accessibili e praticabili per la sola porzione con altezza pari o superiore a m 1,80, ad esclusione dei sottotetti aventi accesso diretto da una unità immobiliare e che presentino i requisiti richiesti per i locali abitabili che costituiscono superficie utile; • i vani scala interni alle unità immobiliari computati in proiezione orizzontale, a terra, una sola volta; • spazi o locali destinati alla sosta e al ricovero degli autoveicoli ad esclusione delle autorimesse che costituiscono attività imprenditoriale; • le parti comuni, quali i locali di servizio condominiale in genere, i depositi, gli spazi comuni di collegamento orizzontale, come ballatoi o corridoi. Gli spazi comuni di collegamento verticale e gli androni condominiali sono escluse dal computo sia della superficie accessoria sia della superficie utile 	SI

16	Superficie complessiva	SComp	Somma della superficie utile e del 60 % della superficie accessoria (SC=SU+60% SA).	SI
17	Superficie calpestabile	SCa	Superficie risultante dalla somma delle superfici utili (SU) e delle superfici accessorie (SA) di pavimento.	SI
18	Sagoma	Sg	Conformazione planivolumetrica della costruzione fuori terra nel suo perimetro considerato in senso verticale ed orizzontale, ovvero il contorno che viene ad assumere l'edificio, ivi comprese le strutture perimetrali, nonché gli aggetti e gli sporti superiori a 1,50 m	SI
19	Volume totale o volumetria complessiva	V	Volume della costruzione costituito dalla somma della superficie totale di ciascun piano per la relativa altezza lorda.	SI
20	Piano fuori terra		Piano dell'edificio il cui livello di calpestio sia collocato in ogni sua parte ad una quota pari o superiore a quella del terreno posto in aderenza all'edificio.	SI
21	Piano seminterrato		Piano di un edificio il cui pavimento si trova a una quota inferiore (anche solo in parte) a quella del terreno posto in aderenza all'edificio e il cui soffitto si trova ad una quota superiore rispetto al terreno posto in aderenza all'edificio.	SI
22	Piano interrato		Piano di un edificio il cui soffitto si trova ad una quota inferiore rispetto a quella del terreno posto in aderenza all'edificio.	SI
23	Sottotetto		Spazio compreso tra l'intradosso della copertura dell'edificio e l'estradosso del solaio del piano sottostante.	SI
24	Soppalco		Partizione orizzontale interna praticabile, ottenuta con la parziale interposizione di una struttura portante orizzontale in uno spazio chiuso.	SI
25	Numero dei piani	NP	È il numero di tutti i livelli dell'edificio che concorrono, anche parzialmente, al computo della superficie lorda (SL).	SI
26	Altezza lorda	HL	Differenza fra la quota del pavimento di ciascun piano e la quota del pavimento del piano sovrastante. Per l'ultimo piano dell'edificio si misura l'altezza del pavimento fino all'intradosso del soffitto o della copertura.	SI
27	Altezza del fronte	HF	L'altezza del fronte o della parete esterna di un edificio è delimitata: <ul style="list-style-type: none"> all'estremità inferiore, dalla quota del terreno posta in aderenza all'edificio prevista dal progetto; all'estremità superiore, dalla linea di intersezione tra il muro perimetrale e la linea 	NO

			di intradosso del solaio di copertura, per i tetti inclinati, ovvero dalla sommità delle strutture perimetrali, per le coperture piane.	
28	Altezza dell'edificio	H	Altezza massima tra quella dei vari fronti.	SI
29	Altezza utile	HU	Altezza del vano misurata dal piano di calpestio all'intradosso del solaio sovrastante, senza tener conto degli elementi strutturali emergenti. Nei locali aventi soffitti inclinati o curvi, l'altezza utile si determina calcolando l'altezza media ponderata.	SI
30	Distanze	D	Lunghezza del segmento minimo che congiunge l'edificio con il confine di riferimento (di proprietà, stradale, tra edifici o costruzioni, tra i fronti, di zona o di ambito urbanistico, ecc.), in modo che ogni punto della sua sagoma rispetti la distanza prescritta.	SI
31	Volume tecnico	VT	Sono volumi tecnici i vani e gli spazi strettamente necessari a contenere ed a consentire l'accesso alle apparecchiature degli impianti tecnici al servizio dell'edificio (idrico, termico, di condizionamento e di climatizzazione, di sollevamento, elettrico, di sicurezza, telefonico, ecc.).	NO
32	Edificio		Costruzione stabile, dotata di copertura e comunque appoggiata o infissa al suolo, isolata da strade o da aree libere, oppure separata da altre costruzioni mediante strutture verticali che si elevano senza soluzione di continuità dalle fondamenta al tetto, funzionalmente indipendente, accessibile alle persone e destinata alla soddisfazione di esigenze perduranti nel tempo.	NO
33	Edificio Unifamiliare		Per edificio unifamiliare si intende quello riferito ad un'unica unità immobiliare urbana di proprietà esclusiva, funzionalmente indipendente, che disponga di uno o più accessi autonomi dall'esterno e destinato all'abitazione di un singolo nucleo familiare.	NO
34	Pertinenza		Opera edilizia legata da un rapporto di strumentalità e complementarietà rispetto alla costruzione principale, non utilizzabile autonomamente e di dimensioni modeste o comunque rapportate al carattere di accessorietà	NO
35	Balcone		Elemento edilizio praticabile e aperto su almeno due lati, a sviluppo orizzontale in aggetto, munito di ringhiera o parapetto e direttamente accessibile da uno o più locali interni.	NO
36	Ballatoio		Elemento edilizio praticabile a sviluppo orizzontale, e anche in aggetto, che si sviluppa lungo il perimetro di una muratura con funzione di distribuzione, munito di ringhiera o parapetto.	NO

37	Loggia/Loggiato		Elemento edilizio praticabile coperto, non aggettante, aperto su almeno un fronte, munito di ringhiera o parapetto, direttamente accessibile da uno o più vani interni.	NO
38	Pensilina		Elemento edilizio di copertura posto in aggetto alle pareti perimetrali esterne di un edificio e priva di montanti verticali di sostegno.	NO
39	Portico/Porticato		Elemento edilizio coperto al piano terreno degli edifici, intervallato da colonne o pilastri aperto su uno o più lati verso i fronti esterni dell'edificio.	NO
40	Terrazza		Elemento edilizio scoperto e praticabile, realizzato a copertura di parti dell'edificio, munito di ringhiera o parapetto, direttamente accessibile da uno o più locali interni.	NO
41	Tettoia		Elemento edilizio di copertura di uno spazio aperto sostenuto da una struttura discontinua, adibita ad usi accessori oppure alla fruizione protetta di spazi pertinenziali.	NO
42	Veranda		Locale o spazio coperto avente le caratteristiche di loggiato, balcone, terrazza o portico, chiuso sui lati da superfici vetrate o con elementi trasparenti e impermeabili, parzialmente o totalmente apribili.	NO



COMUNE DI MALO
Provincia di Vicenza

R.E.

Elaborato

R.E.

AII.

B

Scala

REGOLAMENTO EDILIZIO - Allegato B

*Ricognizione delle disposizioni incidenti sugli usi
e le trasformazioni del territorio e sull'attività edilizia*

COMUNE DI MALO

Il Sindaco
Moreno Marsetti

Settore Assetto del Territorio
Servizio Pianificazione
Viviana Martini
Daniele Sbalchiero

PROGETTISTA

Fernando Lucato

AUA
URBANISTICA E AMBIENTE
Fernando Lucato urbanista

Strada Postumia 139 - 36100 Vicenza
tel. 0444 042849
e-mail: f.lucato@auaurbanistica.com
pec: fernando.lucato@archiworldpec.it
www.auaurbanistica.com

APPROVAZIONE

Delib. C.C. n. 56 del 21/12/2020

PUBBLICAZIONE ALL'ALBO

in data 18/01/2021

ENTRATA IN VIGORE

in data 02/02/2021

DATA dicembre 2020

Allegato B :

RICOGNIZIONE DELLE DISPOSIZIONI INCIDENTI SUGLI USI E LE TRASFORMAZIONI DEL TERRITORIO E SULL'ATTIVITA' EDILIZIA

STATO	REGIONE (leggi regionali)	REGIONE (circolari, regolamenti, linee guida ed indicazioni operative)
A. DISCIPLINA DEI TITOLI ABILITATIVI, DELL'ESECUZIONE DEI LAVORI E DEL CERTIFICATO DI CONFORMITÀ EDILIZIA E DI AGIBILITÀ		
<p>DECRETO DEL PRESIDENTE DELLA REPUBBLICA 6 giugno 2001, n. 380 (Testo unico delle disposizioni legislative e regolamentari in materia edilizia)</p>	<p>Legge regionale 27 giugno 1985, n. 61 "Norme per l'assetto e l'uso del territorio" - Titolo V - Disciplina dell'attività edilizia in combinato disposto con l'art.13 della legge regionale 1 agosto 2003, n.16 " Disposizioni di riordino e semplificazione normativa - collegato alla legge finanziaria 2003 in materia di mobilità, viabilità, edilizia residenziale, urbanistica ed edilizia" Legge regionale 6 giugno 2017, n. 14 "Disposizioni per il contenimento del consumo di suolo e modifiche della legge regionale 23 aprile 2004, n. 11 "norme per il governo del territorio e in materia di paesaggio"</p>	
A.1 Edilizia residenziale		
	<p>Legge regionale 23 aprile 2004, n. 11 "Norme per il governo del territorio e in materia di paesaggio" - articoli 44 e 45. Legge regionale 8 luglio 2009, n. 14 Intervento regionale a sostegno del settore edilizio e per favorire l'utilizzo dell'edilizia sostenibile e modifiche alla legge regionale 12 luglio 2007, n. 16 in materia di barriere architettoniche Legge regionale 9 settembre 1999, n. 42 Determinazione del costo teorico base di costruzione e approvazione delle tabelle parametriche nonché della convenzione tipo per l'edilizia convenzionata Legge regionale 16 marzo 2015, n. 4 "Modifiche di leggi regionali e disposizioni in materia di governo del territorio e di aree naturali protette regionali" - articolo 2</p>	<p>Atti di indirizzo ex articolo 50 LR n. 11/2004 lettera d "Edificabilità nelle zone agricole" (DGR 8 ottobre 2004, n. 3178 e succ. modifiche con DGR 15 maggio 2012, n. 856, DGR 25 novembre 2008, n. 3650, DGR 16 febbraio 2010, n. 329, DGR 30 dicembre 2013, n. 2879) DGR 28 luglio 2009, n. 2264 "Legge regionale 23 aprile 2004, n. 11, "Norme per il governo del territorio". Artt. 44 e 48, tutela ed edificabilità del territorio agricolo. Disposizioni di indirizzo in ordine alle problematiche edificatorie di case di abitazione, anche con riferimento alle aziende agricole a conduzione societaria" DGR 03 febbraio 2010, n. 172 "Legge regionale 23 aprile 2004, n. 11, art. 44, comma 6. Individuazione delle caratteristiche tecnologiche che distinguono le diverse tipologie di serre, nonché gli elementi accessori al loro funzionamento" DGR 11 marzo 2014, n. 315 "Legge regionale 23 aprile 2004, n. 11, art. 44, comma 6 bis. Serre tunnel a campata singola o multipla, sprovviste di opere in muratura, con struttura portante costituita da elementi modulari amovibili e coperture in film plastici rimosse stagionalmente. Individuazione delle caratteristiche costruttive e delle condizioni da rispettare per la loro installazione" Circolare 29 ottobre 2013, n. 2 "chiarimenti in merito all'articolo 44, comma 5, L.R. 11/2004 - edificabilità in zona agricola" Circolare 13 novembre 2014, n. 1 "Legge regionale 29 Novembre 2013, n. 32 "Nuove disposizioni per il sostegno e la riqualificazione del settore edilizio e modifica di leggi regionali in materia urbanistica ed edilizia" di modifica della legge regionale 8 luglio 2009, n. 14 "Intervento regionale a sostegno del settore edilizio e per favorire l'utilizzo dell'edilizia sostenibile e modifiche alla legge regionale 12 luglio 2007, n. 16" in materia di barriere architettoniche". Note esplicative</p>

STATO	REGIONE (leggi regionali)	REGIONE (circolari, regolamenti, linee guida ed indicazioni operative)
A.2 Edilizia non residenziale		
<p>DECRETO DEL PRESIDENTE DELLA REPUBBLICA 7 settembre 2010, n. 160 (Regolamento per la semplificazione ed il riordino della disciplina sullo sportello unico per le attività produttive, ai sensi dell'articolo 38, comma 3, del decreto-legge 25 giugno 2008, n. 112, convertito, con modificazioni, dalla legge 6 agosto 2008, n. 133)</p>	<p>Legge regionale 31 dicembre 2012, n.55 "Procedure urbanistiche semplificate di sportello unico per le attività produttive e disposizioni in materia di urbanistica, di edilizia residenziale pubblica, di mobilità, di noleggio con conducente, di commercio itinerante" - capo I Legge regionale 8 agosto 2014, n. 25 "Interventi a favore dei territori montani e conferimento di forme e condizioni particolari di autonomia amministrativa, regolamentare e finanziaria alla provincia di Belluno in attuazione dell'articolo 15 dello Statuto del Veneto" - articolo 3</p>	<p>Circolare 20 gennaio 2015, n. 1 esplicativa del Capo I della Legge regionale 31 dicembre 2012, n. 55 DGR 19 novembre 2013, n. 2045 "Linee guida per l'omogenea redazione delle convenzioni [.]"</p>
<p>DECRETO DEL PRESIDENTE DELLA REPUBBLICA 13 marzo 2013, n. 59 (Regolamento recante la disciplina dell'autorizzazione unica ambientale e la semplificazione di adempimenti amministrativi in materia ambientale gravanti sulle piccole e medie imprese e sugli impianti non soggetti ad autorizzazione integrata ambientale, a norma dell'articolo 23 del decreto-legge 9 febbraio 2012, n. 5, convertito, con modificazioni, dalla legge 4 aprile 2012, n. 35)</p>		
		<p>Legge regionale 30 dicembre 2016, n. 30 "Collegato alla legge di stabilità regionale 2017" - articolo 54 (Disposizioni in materia di ubicazione dei locali destinati a sale da gioco e degli esercizi alle stesse assimilati)</p>
A.3 Impianti per la produzione di energia da fonti rinnovabili		
<p>DECRETO LEGISLATIVO 29 dicembre 2003, n. 387 (Attuazione della direttiva 2001/77/CE relativa alla promozione dell'energia elettrica prodotta da fonti energetiche rinnovabili nel mercato interno dell'elettricità)</p>	<p>Legge regionale 08 luglio 2011 n. 13 "Modifiche alla legge regionale 8 luglio 2009, n. 14 "Intervento regionale a sostegno del settore edilizio e per favorire l'utilizzo dell'edilizia sostenibile e modifiche alla legge regionale 12 luglio 2007, n. 16 in materia di barriere architettoniche" e successive modificazioni, alla legge regionale 23 aprile 2004, n. 11 "Norme per il governo del territorio e in materia di paesaggio" e successive modificazioni e disposizioni in materia di autorizzazioni di impianti solari e fotovoltaici" - articolo 10 Legge regionale 6 settembre 1991, n. 24 "Norme in materia di opere concernenti linee e impianti elettrici sino a 150.000 volt" Legge regionale 11 febbraio 2011, n. 5 "Norme in materia di produzione di energia da impianti alimentati a biomasse o biogas o da altre fonti rinnovabili"</p>	<p>Deliberazione del Consiglio Regionale n. 5 del 31 gennaio 2013 Individuazione delle aree e dei siti non idonei all'installazione di impianti fotovoltaici con moduli ubicati a terra DGR 03 agosto 2011, n. 1270 "Legge Regionale 8 luglio 2011, n. 13, ART.10 "Disposizioni in materia di autorizzazione di impianti solari fotovoltaici" DGR 15 maggio 2012, n. 827 "Articolo 10, Legge Regionale 8 luglio 2011, n. 13, "Disposizioni in materia di autorizzazione di impianti solari fotovoltaici". Indicazioni operative, schemi di modulistica. Modifica ed integrazione DGR n. 1270/2011" DGR 05 giugno 2012; n. 1050 "Impianti solari fotovoltaici che hanno conseguito il titolo abilitativo entro il 25 marzo 2012. Procedura per il rilascio della attestazione concernente la classificazione di terreno abbandonato da almeno cinque anni in applicazione dell'art. 65 del decreto-legge 24 gennaio 2012, n. 1, convertito in legge con modificazioni dalla legge 24 marzo 2012, n.27, dell'articolo 10 del decreto legislativo 3 marzo 2011, n. 28, e dell'articolo 4 della legge 4 agosto 1978, n. 440." DGR 19 maggio 2009, n. 1391 "D. lgs. 29 dicembre 2003, n. 387 - articolo 12. D.G.R. n. 2204/2008 e n. 1192/2009. Disposizioni procedurali per il rilascio dell'autorizzazione alla costruzione e all'esercizio di impianti di produzione di energia da biomassa e biogas da produzioni agricole, forestali e zootecniche, entro i limiti di cui al comma 14, lettere a) ed e) dell'articolo 269 del D. lgs. n. 152/2006 e successive modifiche e integrazioni Deliberazione del Consiglio Regionale n. 6 del 9 febbraio 2017 Piano energetico regionale - Fonti rinnovabili, risparmio energetico ed efficienza energetica (PERFER)</p>

STATO	REGIONE (leggi regionali)	REGIONE (circolari, regolamenti, linee guida ed indicazioni operative)
DECRETO DEL MINISTERO DELLO SVILUPPO ECONOMICO 10 settembre 2010 (Linee guida per l'autorizzazione degli impianti alimentati da fonti rinnovabili)		
DECRETO LEGISLATIVO 3 marzo 2011, n. 28 (Attuazione della direttiva 2009/28/CE sulla promozione dell'uso dell'energia da fonti rinnovabili, recante modifica e successiva abrogazione delle direttive 2001/77/CE e 2003/30/CE)		
A.4 Condizioni di efficacia dei titoli edilizi e altri adempimenti generali		
DECRETO LEGISLATIVO 9 aprile 2008, n. 81 (Attuazione dell'articolo 1 della legge 3 agosto 2007, n. 123, in materia di tutela della salute e della sicurezza nei luoghi di lavoro), in particolare articoli 90, comma 9, lettere a), b) e c) e 99	Legge regionale 30 novembre 1982, n. 54 "Prevenzione, igiene e sicurezza nei luoghi di lavoro"	
DECRETO LEGISLATIVO 6 settembre 1989, n.322 (Norme sul Sistema statistico nazionale e sulla riorganizzazione dell'Istituto nazionale di statistica, ai sensi dell'art. 24 della legge 23 agosto 1988, n. 400) in particolare l'articolo 7 (circa l'obbligo di fornire dati statistici sui permessi di costruire, DIA, SCIA, e dell'attività edilizia delle pubbliche amministrazioni (art. 7 DPR n. 380/2001), il cui rilevamento è stato stabilito, da ultimo, dal Decreto del Presidente del Consiglio dei Ministri 31 marzo 2011 - "Approvazione del Programma Statistico Nazionale 2011-2013 Edilizia Pubblica)		
B. REQUISITI E PRESUPPOSTI STABILITI DALLA LEGISLAZIONE URBANISTICA E SETTORIALE CHE DEVONO ESSERE OSSERVATI NELL'ATTIVITÀ EDILIZIA		
B.1 I limiti inderogabili di densità, altezza, distanza fra i fabbricati e dai confini		
DECRETO INTERMINISTERIALE 2 aprile 1968, n. 1444 (Limiti inderogabili di densità edilizia, di altezza, di distanza fra i fabbricati e rapporti massimi tra gli spazi destinati agli insediamenti residenziali e produttivi e spazi pubblici o riservati alle attività collettive, al verde pubblico o a parcheggi, da osservare ai fini della formazione dei nuovi strumenti urbanistici o della revisione di quelli esistenti, ai sensi dell'art. 17 della legge n. 765 del 1967).	Legge regionale 16 marzo 2015, n. 4 "Modifiche di leggi regionali e disposizioni in materia di governo del territorio e di aree naturali protette regionali" - articolo 8. Legge regionale 30 dicembre 2016, n. 30 "Collegato alla legge di stabilità 2017 - Articolo 64 Interpretazione autentica dell'articolo 2, comma 1, dell'articolo 6, comma 1 e dell'articolo 9, comma 8, della legge regionale 8 luglio 2009, n. 14"	
CODICE CIVILE in particolare articoli 873, 905, 906 e 907		
	Legge regionale 6 aprile 1999, n.12 "Recupero dei sottotetti esistenti a fini abitativi"	
	Legge regionale 30 luglio 1996, n.21 "Nuove modalità di calcolo delle volumetrie edilizie, dei rapporti di copertura, delle altezze e delle distanze limitatamente ai casi di aumento degli spessori dei tamponamenti perimetrali e orizzontali, per il perseguimento di maggiori livelli di coibentazione termo acustica o di inerzia termica"	
DECRETO MINISTERIALE 14 gennaio 2008 (Approvazione delle nuove norme tecniche per le costruzioni), in particolare paragrafo 8.4.1.		
LEGGE 17 agosto 1942, n. 1150 (Legge urbanistica), in particolare articolo 41-sexies		

STATO	REGIONE (leggi regionali)	REGIONE (circolari, regolamenti, linee guida ed indicazioni operative)
LEGGE 24 marzo 1989, n.122 (Disposizioni in materia di parcheggi, programma triennale per le aree urbane maggiormente popolate nonché modificazioni di alcune norme del testo unico sulla disciplina della circolazione stradale, approvato con decreto del Presidente della Repubblica 15 giugno 1959, n. 393), in particolare articolo 9		
DECRETO LEGISLATIVO 30 maggio 2008, n. 115 (Attuazione della direttiva 2006/32/CE relativa all'efficienza degli usi finali dell'energia e i servizi energetici e abrogazione della direttiva 93/76/CEE)		
B.2 Rispetti (stradale, ferroviario, aeroportuale, cimiteriale, degli acquedotti e impianti di depurazione, degli elettrodotti, dei gasdotti, del demanio marittimo)		
	Legge regionale 23 aprile 2004, n.11 "Norme per il governo del territorio e in materia di paesaggio" - articolo 41	
B.2.1 Fasce di rispetto stradali		
DECRETO LEGISLATIVO 30 aprile 1992, n. 285 (Nuovo codice della strada) in particolare articoli 16, 17 e 18	Legge regionale 23 aprile 2004, n.11 "Norme per il governo del territorio e in materia di paesaggio" - articolo 41, commi 1 e 4 ter	
DECRETO DEL PRESIDENTE DELLA REPUBBLICA 16 dicembre 1992, n. 495 (Regolamento di esecuzione e di attuazione del nuovo codice della strada), in particolare articoli 26, 27 e 28		
DECRETO INTERMINISTERIALE 1 aprile 1968, n. 1404 (Distanze minime a protezione del nastro stradale da osservarsi nella edificazione fuori del perimetro dei centri abitati, di cui all'art. 19 della legge n. 765 del 1967)		
DECRETO INTERMINISTERIALE 2 aprile 1968, n. 1444 (Limiti inderogabili di densità edilizia, di altezza, di distanza fra i fabbricati e rapporti massimi tra gli spazi destinati agli insediamenti residenziali e produttivi e spazi pubblici o riservati alle attività collettive, al verde pubblico o a parcheggi, da osservare ai fini della formazione dei nuovi strumenti urbanistici o della revisione di quelli esistenti, ai sensi dell'art. 17 della legge n. 765 del 1967), in particolare articolo 9 per distanze minime tra fabbricati tra i quali siano interposte strade destinate al traffico veicolare		
B.2.2 Rispetti ferroviari (tramvie, ferrovie metropolitane e funicolari terrestri su rotaia)		
DECRETO DEL PRESIDENTE DELLA REPUBBLICA 11 luglio 1980, n. 753 (Nuove norme in materia di polizia, sicurezza e regolarità dell'esercizio delle ferrovie e di altri servizi di trasporto) in particolare Titolo III, articoli da 49 a 60	Legge regionale 13 aprile 2001, n. 11 "Conferimento di funzioni e compiti amministrativi alle autonomie locali in attuazione del decreto legislativo 31 marzo 1998, n. 112" - articolo 101, comma 1, lettera a	
B.2.3 Fasce di rispetto degli aeroporti e aerodromi		
REGIO DECRETO 30 marzo 1942, n. 327 (codice della navigazione), in particolare articoli 714 e 715		
B.2.4 Rispetto cimiteriale		
REGIO DECRETO 27.07.1934 n. 1265 (testo unico leggi sanitarie), in particolare art. 338, come modificato dall'articolo 28 della legge 1 agosto 2002, n. 166	Legge regionale 23 aprile 2004, n.11 "Norme per il governo del territorio e in materia di paesaggio" - articolo 41, commi 1 e 4 bis	
DECRETO PRESIDENTE DELLA REPUBBLICA 10 agosto 1990, n. 285 (Approvazione del Nuovo Regolamento di Polizia Mortuaria), in particolare articolo 57		

STATO	REGIONE (leggi regionali)	REGIONE (circolari, regolamenti, linee guida ed indicazioni operative)
B.2.5 Fascia di rispetto dei corsi d'acqua (e altre acque pubbliche)		
<p>REGIO DECRETO 25 luglio 1904, n. 523 (Testo unico delle disposizioni di legge intorno alle opere idrauliche delle diverse categorie) In particolare articolo 96, comma primo, lettera f)</p>	<p>Legge regionale 23 aprile 2004, n.11 "Norme per il governo del territorio e in materia di paesaggio" - articolo 41, comma 1 Legge regionale 30 dicembre 2016, n. 30 "Collegato alla legge di stabilità 2017 - Articolo 68 "Norme semplificative per la realizzazione degli interventi di sicurezza idraulica" Legge regionale 8 luglio 2009, n. 14 "Intervento regionale a sostegno del settore edilizio e per favorire l'utilizzo dell'edilizia sostenibile e modifiche alla legge regionale 12 luglio 2007, n. 16 in materia di barriere architettoniche" - articolo 3 quater</p>	<p>DGR 6 settembre 2009, n. 2948 Indicazioni per la formazione degli strumenti urbanistici</p>
B.2.6 Fascia di rispetto acquedotti (aree di salvaguardia delle acque superficiali e sotterranee destinate al consumo umano)		
<p>DECRETO LEGISLATIVO 3 aprile 2006 n. 152 (Norme in materia ambientale), in particolare articoli 94, 134 e 163</p>	<p>Legge regionale 27 aprile 2012, n. 17 "Disposizioni in materia di risorse idriche"</p>	
B.2.7 Fascia di rispetto dei depuratori		
<p>DELIBERA DEL COMITATO DEI MINISTRI PER LA TUTELA DELLE ACQUE DALL'INQUINAMENTO 4 febbraio 1977 (Criteri, metodologie e norme tecniche generali di cui all'art. 2, lettere b), d) ed e), della L. 10 maggio 1976, n. 319, recante norme per la tutela delle acque dall'inquinamento), in particolare punto 1.2 dell'Allegato 4</p>		
B.2.8 Distanze dalle sorgenti dei campi elettrici, magnetici ed elettromagnetici		
<p>LEGGE 22 febbraio 2001, n. 36 (Legge quadro sulla protezione dalle esposizioni a campi elettrici, magnetici ed elettromagnetici)</p>	<p>Legge regionale 30 giugno 1993, n. 27 "Prevenzione dei danni derivanti dai campi elettromagnetici generati da elettrodotti"</p>	
<p>DECRETO DEL PRESIDENTE DEL CONSIGLIO DEI MINISTRI dell'8 luglio 2003 (Fissazione dei limiti di esposizione, dei valori di attenzione e degli obiettivi di qualità per la protezione della popolazione dalle esposizioni ai campi elettrici e magnetici alla frequenza di rete (50 Hz) generati dagli elettrodotti)</p>		
<p>DECRETO DEL MINISTERO DELL'AMBIENTE 10 settembre 1998, n.381 (Regolamento recante norme per la determinazione dei tetti di radiofrequenza compatibili con la salute umana) (si vedano anche le LINEE GUIDA applicative del DM 381/98 redatte dal Ministero dell'Ambiente)</p>		
<p>DECRETO DEL PRESIDENTE DEL CONSIGLIO DEI MINISTRI 8 luglio 2003 (Fissazione dei limiti di esposizione, dei valori di attenzione e degli obiettivi di qualità per la protezione della popolazione dalle esposizioni a campi elettrici, magnetici ed elettromagnetici generati a frequenze comprese tra 100kHz e 300GHz)</p>		
<p>DECRETO DEL MINISTERO DELL'AMBIENTE E DELLA TUTELA DEL TERRITORIO E DEL MARE 29 maggio 2008 (Approvazione della metodologia di calcolo per la determinazione delle fasce di rispetto degli elettrodotti)</p>		
<p>DECRETO LEGISLATIVO 19 novembre 2007 n. 257 (Attuazione della direttiva 2004/40/CE sulle prescrizioni minime di sicurezza e di salute relative all'esposizione dei lavoratori ai rischi derivanti dagli agenti fisici - campi elettromagnetici)</p>		

STATO	REGIONE (leggi regionali)	REGIONE (circolari, regolamenti, linee guida ed indicazioni operative)
B.2.9 Fascia di rispetto dei metanodotti		
<p>DECRETO DEL MINISTERO DELL'INTERNO 24 novembre 1984 (Norme di sicurezza antincendio per il trasporto, la distribuzione, l'accumulo e l'utilizzazione del gas naturale con densità non superiore a 0,8) (A decorrere dalla data di entrata in vigore (cioè 4.11.2008) dei DD.M.Svil.Econ. del 16/04/2008 e del 17/04/2008 sono abrogate le seguenti parti:- le prescrizioni di cui alla parte prima e quarta, per quanto inerente agli impianti di trasporto, ai sensi del D.M.Svil.Econ. del 17/04/2008;- la Sezione 1 (Disposizioni generali), la Sezione 3 (Condotte con pressione massima di esercizio non superiore a 5 bar), la Sezione 4 (Impianti di riduzione della pressione), la Sezione 5 (installazioni interne alle utenze industriali) e le Appendici: «Attraversamento in tubo di protezione» e «Cunicolo di protezione» ai sensi del D.M.Svil.Econ. del 16/04/2008).</p>		
<p>DECRETO DEL MINISTERO DELLO SVILUPPO ECONOMICO 16 aprile 2008 (Regola tecnica per la progettazione, costruzione, collaudo, esercizio e sorveglianza delle opere e dei sistemi di distribuzione e di linee dirette del gas naturale con densità non superiore a 0,8)</p>		
<p>DECRETO DEL MINISTERO DELLO SVILUPPO ECONOMICO 17 aprile 2008 (Regola tecnica per la progettazione, costruzione, collaudo, esercizio e sorveglianza delle opere e degli impianti di trasporto di gas naturale con densità non superiore a 0,8)</p>		
B.2.10 Fascia di rispetto del demanio marittimo		
<p>REGIO DECRETO 30 marzo 1942, n. 327 (codice della navigazione), in particolare articolo 55</p>		
B.3 Servitù militari		
<p>DECRETO LEGISLATIVO 15 marzo 2010, n. 66 (Codice dell'ordinamento militare), in particolare il Libro II, Titolo VI, articolo 320 e ss. (Limitazioni a beni e attività altrui nell'interesse della difesa)</p>		
<p>DECRETO DEL PRESIDENTE DELLA REPUBBLICA 15 marzo 2010, n. 90 (Testo unico delle disposizioni regolamentari in materia di ordinamento militare, a norma dell'articolo 14 della legge 28 novembre 2005, n. 246) in particolare il Titolo VI (Limitazioni a beni e attività altrui nell'interesse della difesa)</p>		
<p>DECRETO MINISTERIALE 20 aprile 2006 (Applicazione della parte aeronautica del Codice di navigazione, di cui al D.Lgs. 9 maggio 2005, n. 96, e successive modificazioni.)</p>		
B.4 Accessi stradali		
<p>DECRETO LEGISLATIVO 30 aprile 1992, n. 285 (Nuovo codice della strada) in particolare articolo 22</p>		
<p>DECRETO DEL PRESIDENTE DELLA REPUBBLICA 16 dicembre 1992, n. 495 (Regolamento di esecuzione e di attuazione del nuovo codice della strada), in particolare articoli 44, 45 e 46</p>		
<p>DECRETO DEL MINISTERO PER LE INFRASTRUTTURE 5 novembre 2001 (Norme funzionali e geometriche per la costruzione delle strade)</p>		

B.5 Zone interessate da stabilimenti a rischio di incidente rilevante		
DECRETO LEGISLATIVO 17 agosto 1999, n. 334 (Attuazione della direttiva 96/82/CE relativa al controllo dei pericoli di incidenti rilevanti connessi con determinate sostanze pericolose).		
DECRETO DEL MINISTERO DEI LAVORI PUBBLICI 9 maggio 2001 (Requisiti minimi di sicurezza in materia di pianificazione urbanistica e territoriale per le zone interessate da stabilimenti a rischio di incidente rilevante)		

STATO	REGIONE (leggi regionali)	REGIONE (circolari, regolamenti, linee guida ed indicazioni operative)
B.6 Siti contaminati		
DECRETO LEGISLATIVO 3 aprile 2006, n. 152 (Norme in materia ambientale), in particolare Parte Quarta Titolo V "Bonifica di siti contaminati"		
DECRETO DEL MINISTERO DELL'AMBIENTE 25 ottobre 1999, n.471 (Regolamento recante criteri, procedure e modalità per la messa in sicurezza, la bonifica e il ripristino ambientale dei siti inquinati, ai sensi dell'articolo 17 del decreto legislativo 5 febbraio 1997, n. 22, e successive modificazioni e integrazioni)		
C. VINCOLI E TUTELE		
C.1 Beni culturali (immobili che presentano interesse artistico, storico, archeologico o etnoantropologico)		
DECRETO LEGISLATIVO 22 gennaio 2004, n. 42 (Codice dei beni culturali e del paesaggio, ai sensi dell'articolo 10 della legge 6 luglio 2002, n. 137) in particolare Parte II, Titolo I, Capo I		
C.2 Beni paesaggistici		
DECRETO LEGISLATIVO 22 gennaio 2004, n. 42 (Codice dei beni culturali e del paesaggio, ai sensi dell'articolo 10 della legge 6 luglio 2002, n. 137) in particolare Parte III	Legge regionale 23 aprile 2004, n.11 "Norme per il governo del territorio e in materia di paesaggio" - titolo Vbis	
DECRETO DEL PRESIDENTE DELLA REPUBBLICA 9 luglio 2010, n. 139 (Regolamento recante procedimento semplificato di autorizzazione paesaggistica per gli interventi di lieve entità, a norma dell'articolo 146, comma 9, del D.Lgs 22 gennaio 2004, n. 42, e s.m.i. - Codice dei beni culturali e del paesaggio) ¹		
¹ Nella Gazzetta Ufficiale n. 68 del 22 marzo 2017 è stato pubblicato il decreto del Presidente della Repubblica 13 febbraio 2017, n. 31 "Regolamento recante individuazione degli interventi esclusi dall'autorizzazione paesaggistica o sottoposti a procedura autorizzatoria semplificata" che abroga il decreto del Presidente della Repubblica 9 luglio 2010, n. 139, che disciplinava gli interventi di lieve entità soggetti a procedimento semplificato di autorizzazione paesaggistica.		
DECRETO DEL PRESIDENTE DEL CONSIGLIO DEI MINISTRI 12 dicembre 2005 (Individuazione della documentazione necessaria alla verifica della compatibilità paesaggistica degli interventi proposti, ai sensi dell'articolo 146, comma 3, del DLgs 22 gennaio 2004, n. 42, e s.m.i. - Codice dei beni culturali e del paesaggio)		
DIRETTIVA DEL PRESIDENTE DEL CONSIGLIO DEI MINISTRI 9 febbraio 2011 (Valutazione e riduzione del rischio sismico del patrimonio culturale con riferimento alle Norme tecniche per le costruzioni di cui al decreto del Ministero delle infrastrutture e dei trasporti del 14 gennaio 2008)		
C.3 Vincolo idrogeologico		
REGIO DECRETO LEGGE 30 dicembre 1923, n.3267 (Riordinamento e riforma della legislazione in materia di boschi e di terreni montani)	Legge regionale 13 settembre 1978, n. 52 "Legge forestale regionale"- Capo I Legge regionale 14 settembre 1994, n. 58 "Provvedimento generale di rifinanziamento e di modifica di leggi regionali in corrispondenza dell'assestamento del bilancio di previsione per l'anno finanziario 1994" - articolo 20	
REGIO DECRETO 16 maggio 1926, n. 1126 (Approvazione del regolamento per l'applicazione del RDL 30 dicembre 1923, n. 3267, concernente il riordinamento e la riforma della legislazione in materia di boschi e di terreni montani.)		

STATO	REGIONE (leggi regionali)	REGIONE (circolari, regolamenti, linee guida ed indicazioni operative)
DECRETO LEGISLATIVO 3 aprile 2006, n. 152 (Norme in materia ambientale), in particolare articolo 61, comma 1, lettera g), e comma 5		
C.4 Vincolo idraulico		
DECRETO LEGISLATIVO 3 aprile 2006, n. 152 (Norme in materia ambientale), in particolare articolo 115		
REGIO DECRETO 25 luglio 1904, n. 523 (Testo unico sulle opere idrauliche) in particolare articolo 98		
REGIO DECRETO 8 maggio 1904, n. 368 (Regolamento per la esecuzione del T.U.della L. 22 marzo 1900, n. 195, e della L. 7 luglio 1902, n. 333, sulle bonificazioni dellepaludi e dei terreni paludosi) in particolare TITOLO VI, Capo I (Disposizioni per la conservazione delle opere di bonificamento e loro pertinenze)		
DECRETO LEGISLATIVO 31 marzo 1998, n. 112 (Conferimento di funzioni e compiti amministrativi dello Stato alle regioni ed agli enti locali, in attuazione del capo I della legge 15 marzo 1997, n. 59), in particolare articolo 89 (Funzioni conferite alle Regioni e agli Enti locali)		
C.5 Aree naturali protette		
LEGGE 6 dicembre 1991, n. 394 (Legge quadro sulle aree protette)	Legge regionale 16 agosto 1984, n. 40 "Nuove norme per l' istituzione di parchi e riserve naturali regionali"	
C.6 Siti della Rete Natura 2000		
DECRETO DEL PRESIDENTE DELLA REPUBBLICA 8 settembre 1997, n. 357 (Regolamento recante attuazione della direttiva 92/43/CEE relativa alla conservazione degli habitat naturali e seminaturali, nonché della flora e della fauna selvatiche)		D.G.R. 19 dicembre 2014, n. 2299 "Nuove disposizioni relative all'attuazione della direttiva comunitaria 92/43/Cee e D.P.R. 357/1997 e ss.mm.ii. Guida metodologica per la valutazione di incidenza. Procedure e modalità operative"
DECRETO DEL MINISTERO DELL'AMBIENTE E DELLA TUTELA DEL TERRITORIO 3 settembre 2002 (Linee guida per la gestione dei siti della Rete Natura 2000)		
C.7 Interventi soggetti a valutazione di impatto ambientale		
DECRETO LEGISLATIVO 3 aprile 2006, n. 152 (Norme in materia ambientale) in particolare Parti Prima e Seconda	Legge Regionale 18 febbraio 2016, n. 4 "Disposizioni in materia di valutazione di impatto ambientale e di competenze in materia di autorizzazione integrata ambientale"	Deliberazione della Giunta Regionale n. 1717 del 03 ottobre 2013 "Presa d'atto del parere n. 73 del 2 luglio 2013 della Commissione regionale VAS "Linee di indirizzo applicative a seguito della sentenza n. 58/2013 della Corte Costituzionale che ha dichiarato l'illegittimità costituzionale dell'articolo 40, comma 1, della Legge della Regione Veneto 6 aprile 2012, n. 13, nella parte in cui aggiunge la lettera a) del comma 1-bis all'art. 14 della Legge della Regione Veneto 26 giugno 2008, n. 4."
D. NORMATIVA TECNICA		
D.1 Requisiti igienico-sanitari (dei locali di abitazione e dei luoghi di lavoro)		
DECRETO DEL MINISTERO DELLA SANITÀ 5 luglio 1975 (Modificazioni alle istruzioni ministeriali 20 giugno 1896, relativamente all'altezza minima ed ai requisiti igienico-sanitari principali dei locali di abitazione), come modificato dal Decreto del Ministero della Sanità 9 giugno 1999 (Modificazioni in materia dell'altezza minima e dei requisiti igienicosanitari principali dei locali di abitazione)	Legge regionale 30 novembre 1982, n. 54 "Prevenzione, igiene e sicurezza nei luoghi di lavoro"	
REGIO DECRETO 27 luglio 1934, n. 1265 (Testo unico delle leggi sanitarie), in particolare articoli 218 e 344		

STATO	REGIONE (leggi regionali)	REGIONE (circolari, regolamenti, linee guida ed indicazioni operative)
DECRETO LEGISLATIVO 9 aprile 2008, n. 81 (Attuazione dell'articolo 1 della legge 3 agosto 2007, n. 123, in materia di tutela della salute e della sicurezza nei luoghi di lavoro), in particolare articoli 63, 65, Allegato IV e Allegato XIII		
D.2 Sicurezza statica e normativa antisismica		
ORDINANZA DEL PRESIDENTE DEL CONSIGLIO DEI MINISTRI 20 marzo 2003 n. 3274 (Primi elementi in materia di criteri generali per la classificazione sismica del territorio nazionale e di normative tecniche per le costruzioni in zona sismica) in particolare Allegato1 (Criteri per l'individuazione delle zone sismiche individuazione, formazione e aggiornamento degli elenchi nelle medesime zone) Allegato A (classificazione sismica dei comuni italiani) recepito con DELIBERA DELLA GIUNTA REGIONALE 21 luglio 2003, n. 1435 (Prime disposizioni di attuazione dell'ordinanza del PCM n. 3274/2003 recante "Primi elementi in materia di criteri generali per la classificazione sismica del territorio nazionale e di normative tecniche per le costruzioni in zona sismica")		
DECRETO DEL MINISTERO DELLE INFRASTRUTTURE 14 gennaio 2008 (Approvazione delle nuove norme tecniche per le costruzioni)	Legge regionale 7 novembre 2003, n. 27 "Disposizioni generali in materia di lavori pubblici di interesse regionale per le costruzioni in zone classificate sismiche"	
CIRCOLARE DEL MINISTERO PER LE INFRASTRUTTURE 2 febbraio 2009, n.617 (Istruzioni per l'applicazione delle "Nuove norme tecniche per le costruzioni" di cui al D.M. 14 gennaio 2008)		Deliberazione della Giunta Regionale n. 1572 del 03 settembre 2013 "Definizione di una metodologia teorica e sperimentale per l'analisi sismica locale a supporto della pianificazione. Linee Guida Regionali per la microzonazione sismica. (D.G.R. 71/2008, D.G.R. 2877/2008 e D.lgs. 163/2006 e abrogazione D.G.R. n. 3308/08)"
DECRETO DEL PRESIDENTE DELLA REPUBBLICA 6 giugno 2001, n. 380 (Testo unico delle disposizioni legislative e regolamentari in materia edilizia)		
DECRETO DEL MINISTERO DEI LAVORI PUBBLICI 15 maggio 1985 (Accertamenti e norme tecniche per la certificazione di idoneità statica delle costruzioni abusive (art. 35, comma 4, Legge 28 febbraio 1985 n. 47), come modificato dal Decreto del M. LL. PP. 20 settembre 1985		
D.3 Opere di conglomerato cementizio armato, normale e precompresso ed a struttura metallica		
DECRETO DEL PRESIDENTE DELLA REPUBBLICA 6 giugno 2001, n. 380 (Testo unico delle disposizioni legislative e regolamentari in materia edilizia) in particolare articoli 53, 58, 59, 60, e Parte II, Capo II (articoli da 64 a 76)	Legge regionale 7 novembre 2003, n. 27 "Disposizioni generali in materia di lavori pubblici di interesse regionale per le costruzioni in zone classificate sismiche" - articolo 66	
D.4 Eliminazione e superamento delle barriere architettoniche negli edifici privati pubblici e privati aperti al pubblico		
DECRETO DEL PRESIDENTE DELLA REPUBBLICA 6 giugno 2001, n. 380 (Testo unico delle disposizioni legislative e regolamentari in materia edilizia) in particolare Parte II, Capo III		
LEGGE 5 febbraio 1992, n. 104 (Legge-quadro per l'assistenza, l'integrazione sociale e i diritti delle persone handicappate) in particolare articolo 24		
LEGGE 28 febbraio 1986, n. 41 (Disposizioni per la formazione del bilancio annuale e pluriennale dello Stato - legge finanziaria 1986), in particolare articolo 32, comma 20, secondo periodo		
DECRETO DEL MINISTRO DEI LAVORI PUBBLICI 14 giugno 1989, n. 236 (Prescrizioni tecniche necessarie a garantire l'accessibilità, l'adattabilità e la visitabilità degli edifici privati e di edilizia residenziale pubblica, ai fini del superamento e dell'eliminazione delle barriere architettoniche)	Legge regionale 12 luglio 2007, n.16 "Disposizioni generali in materia di eliminazione delle barriere architettoniche"- Capo II, articoli 6, 7 e 8 Legge regionale 8 luglio 2009, n. 14 "Intervento regionale a sostegno del settore edilizio e per favorire l'utilizzo dell'edilizia sostenibile e modifiche alla legge regionale 12 luglio 2007, n. 16 in materia di barriere architettoniche" - articoli 11 e 11 bis	

STATO	REGIONE (leggi regionali)	REGIONE (circolari, regolamenti, linee guida ed indicazioni operative)
DECRETO DEL PRESIDENTE DELLA REPUBBLICA 24 luglio 1996, n. 503 (Regolamento recante norme per l'eliminazione delle barriere architettoniche negli edifici, spazi e servizi pubblici)		
CIRCOLARE DEL MINISTERO DELL'INTERNO 1 marzo 2002, n. 4 (Linee guida per la valutazione della sicurezza antincendio nei luoghi di lavoro ove siano presenti persone disabili)		
D.5 Sicurezza degli impianti		
DECRETO DEL MINISTERO DELLO SVILUPPO ECONOMICO 22 gennaio 2008, n. 37 (Regolamento concernente l'attuazione dell'articolo 11 quaterdecies, comma 13, lettera a) della legge n. 248 del 2005, recante riordino delle disposizioni in materia di attività di installazione degli impianti all'interno degli edifici)		
DECRETO DEL PRESIDENTE DELLA REPUBBLICA 30 aprile 1999, n. 162 (Regolamento recante norme per l'attuazione della direttiva 95/16/CE sugli ascensori e di semplificazione dei procedimenti per la concessione del nulla osta per ascensori e montacarichi, nonché della relativa licenza di esercizio)		
DECRETO LEGISLATIVO 3 aprile 2006, n. 152 (Norme in materia ambientale), in particolare Parte quinta (Norme in materia di tutela dell'aria e di riduzione delle emissioni in atmosfera), Titolo I (Prevenzione e limitazione delle emissioni in atmosfera di impianti e attività) e Titolo II (Impianti termici civili)		
D.6 Prevenzione degli incendi e degli infortuni		
DECRETO DEL PRESIDENTE DELLA REPUBBLICA 1 agosto 2011, n. 151 (Regolamento recante semplificazione della disciplina dei procedimenti relativi alla prevenzione degli incendi, a norma dell'articolo 49, comma 4-quater, del decreto-legge 31 maggio 2010, n. 78, convertito, con modificazioni, dalla legge 30 luglio 2010, n.122)		
DECRETO DEL MINISTERO DELL'INTERNO 7 agosto 2012 (Disposizioni relative alle modalità di presentazione delle istanze concernenti i procedimenti di prevenzione incendi e alla documentazione da allegare, ai sensi dell'articolo 2, comma 7, del decreto del Presidente della Repubblica 1° agosto 2011, n. 151)		
DECRETO LEGISLATIVO 8 marzo 2006, n. 139 (Riassetto delle disposizioni relative alle funzioni ed ai compiti del Corpo nazionale dei vigili del fuoco, a norma dell'articolo 11 della legge 29 luglio 2003, n. 229)		
DECRETO DEL MINISTERO DELL'INTERNO 16 maggio 1987 (Norme di sicurezza antincendi per gli edifici di civile abitazione)		
DECRETO DEL MINISTERO DELL'INTERNO 10 marzo 1998 (Criteri generali di sicurezza antincendio e per la gestione dell'emergenza nei luoghi di lavoro)		
DECRETO DEL MINISTERO DELL'INTERNO 22 febbraio 2006 (Approvazione della regola tecnica di prevenzione incendi per la progettazione, la costruzione e l'esercizio di edifici e/o locali destinati ad uffici).		
DECRETO DEL MINISTERO DELL'INTERNO 18 settembre 2002 (Regola Tecnica prevenzione incendi strutture sanitarie)		
DECRETO DEL MINISTERO DELL'INTERNO 15 settembre 2005 (Approvazione della regola tecnica di prevenzione incendi per i vani degli impianti di sollevamento ubicati nelle attività soggette ai controlli di prevenzione incendi)		
DECRETO LEGISLATIVO 9 aprile 2008, n. 81 (Attuazione dell'articolo 1 della legge 3 agosto 2007, n. 123, in materia di tutela della salute e della sicurezza nei luoghi di lavoro)		

STATO	REGIONE (leggi regionali)	REGIONE (circolari, regolamenti, linee guida ed indicazioni operative)
DECRETO DEL MINISTERO DELL'INTERNO 16 marzo 2012 (Piano straordinario biennale adottato ai sensi dell'articolo 15, commi 7 e 8, del decreto- legge 29 dicembre 2011, n. 216, convertito, con modificazioni, dalla legge 24 febbraio 2012, n. 14, concernente l'adeguamento alle disposizioni di prevenzione incendi delle strutture ricettive turistico-alberghiere con oltre venticinque posti letto, esistenti alla data di entrata in vigore del decreto del Ministro dell'interno 9 aprile 1994, che non abbiano completato l'adeguamento alle suddette disposizioni di prevenzione incendi)		
D.7 Demolizione o rimozione dell'amianto		
DECRETO LEGISLATIVO 9 aprile 2008, n. 81 (Attuazione dell'articolo 1 della legge 3 agosto 2007, n. 123, in materia di tutela della salute e della sicurezza nei luoghi di lavoro) in particolare articolo 256	Legge regionale 8 luglio 2009, n. 14 "Intervento regionale a sostegno del settore edilizio e per favorire l'utilizzo dell'edilizia sostenibile e modifiche alla legge regionale 12 luglio 2007, n. 16 in materia di barriere architettoniche" - articolo 3 ter	
DECRETO LEGISLATIVO 25 luglio 2006, n. 257 (Attuazione della direttiva 2003/18/CE relativa alla protezione dei lavoratori dai rischi derivanti dall'esposizione all'amianto durante il lavoro)		Deliberazione della Giunta Regionale n. 265 del 15 marzo 2011 "Sorveglianza sulle attività lavorative con esposizione all'amianto (titolo IX capo III del D.Lgs. 81/08). Approvazione linee interpretative regionali."
D.8 Contenimento del consumo energetico degli edifici		
DECRETO LEGISLATIVO 19 agosto 2005, n. 192 (Attuazione della direttiva 2002/91/CE relativa al rendimento energetico nell'edilizia)	Legge regionale 8 luglio 2009, n. 14 "Intervento regionale a sostegno del settore edilizio e per favorire l'utilizzo dell'edilizia sostenibile e modifiche alla legge regionale 12 luglio 2007, n. 16 in materia di barriere architettoniche" - articolo 13 Legge regionale 30 luglio 1996, n.21 "Nuove modalità di calcolo delle volumetrie edilizie, dei rapporti di copertura, delle altezze e delle distanze limitatamente ai casi di aumento degli spessori dei tamponamenti perimetrali e orizzontali, per il perseguimento di maggiori livelli di coibentazione termo acustica o di inerzia termica"	
DECRETO DEL PRESIDENTE DELLA REPUBBLICA 2 aprile 2009, n. 59 (Regolamento di attuazione dell'articolo 4, comma 1, lettere a) e b), del decreto legislativo 19 agosto 2005, n. 192, concernente attuazione della direttiva 2002/91/CE sul rendimento energetico in edilizia)		
DECRETO DEL MINISTERO DELLO SVILUPPO ECONOMICO 26 giugno 2009 (Linee guida nazionali per la certificazione energetica degli edifici)		
DECRETO DEL PRESIDENTE DELLA REPUBBLICA 26 agosto 1993, n. 412 (Regolamento recante norme per la progettazione, l'installazione, l'esercizio e la manutenzione degli impianti termici degli edifici ai fini del contenimento dei consumi di energia, in attuazione dell'art. 4, comma 4, della legge 9 gennaio 1991, n. 10), in quanto compatibile con la DAL n. 156/2008 (vedi punto 3.2. della medesima DAL)		
DECRETO DEL PRESIDENTE DELLA REPUBBLICA 16 aprile 2013, n. 74 (Regolamento recante definizione dei criteri generali in materia di esercizio, conduzione, controllo, manutenzione e ispezione degli impianti termici per la climatizzazione invernale ed estiva degli edifici e per la preparazione dell'acqua calda per usi igienici sanitari, a norma dell'articolo 4, comma 1, lettere a) e c), del decreto legislativo 19 agosto 2005, n. 192)		
D.9 Isolamento acustico (attivo e passivo) degli edifici		
DECRETO DEL PRESIDENTE DEL CONSIGLIO DEI MINISTRI 1 marzo 1991 (Limiti di esposizione al rumore negli ambienti abitativi e nell'ambiente esterno)		

STATO	REGIONE (leggi regionali)	REGIONE (circolari, regolamenti, linee guida ed indicazioni operative)
LEGGE 26 ottobre 1995, n. 447 (Legge quadro sull'inquinamento acustico)	Legge regionale 10 maggio 1999, n. 21 "Norme in materia di inquinamento acustico" Legge regionale 30 luglio 1996, n. 21 "Nuove modalità di calcolo delle volumetrie edilizie, dei rapporti di copertura, delle altezze e delle distanze limitatamente ai casi di aumento degli spessori dei tamponamenti perimetrali e orizzontali, per il perseguimento di maggiori livelli di coibentazione termo acustica o di inerzia termica"	
DECRETO DEL PRESIDENTE DEL CONSIGLIO DEI MINISTRI 14 novembre 1997 (Determinazione dei valori limite delle sorgenti sonore)		
DECRETO DEL PRESIDENTE DEL CONSIGLIO DEI MINISTRI 5 dicembre 1997 (Determinazione dei requisiti acustici passivi degli edifici)		
DECRETO DEL PRESIDENTE DELLA REPUBBLICA 19 ottobre 2011, n. 227 (Regolamento per la semplificazione di adempimenti amministrativi in materia ambientale gravanti sulle imprese, a norma dell'articolo 49, comma 4-quater, del decreto- legge 31 maggio 2010, n. 78, convertito, con modificazioni, dalla legge 30 luglio 2010, n. 122.) in particolare l'art. 4		
D.10 Produzione di materiali da scavo		
DECRETO-LEGGE 21 giugno 2013, n. 69 (Disposizioni urgenti per il rilancio dell'economia) convertito con modificazioni dalla legge 9 agosto 2013, n. 98., in particolare articoli art. 41 e 41-bis	Legge regionale 7 settembre 1982, n. 44 Norme per la disciplina dell'attività di cava	DECRETO del Dirigente Della Direzione Agroambiente n. 143 del 04 dicembre 2013 Modifiche e integrazioni al decreto del Dirigente regionale della Direzione Agroambiente del 18 aprile 2013, n. 39 "Disposizioni e procedure in ordine ai miglioramenti fondiari, con asporto e utilizzazione del materiale di risulta, ai sensi della Legge regionale 7 settembre 1982, n. 44, art. 2", a seguito dell'entrata in vigore della Legge di conversione 9 agosto 2013, n. 98 "Disposizioni urgenti per il rilancio dell'economia".
DECRETO LEGISLATIVO 3 APRILE 2006 N. 152 (Norme in materia ambientale), in particolare articoli 184-bis, comma 2-bis, 185, comma 1, lettera c), 186 e 266, comma 7.		
DECRETO DEL MINISTERO DELL'AMBIENTE E DELLA TUTELA DEL TERRITORIO E DEL MARE 10 agosto 2012, n. 161 (Regolamento recante la disciplina dell'utilizzazione delle terre e rocce da scavo)		
D.11 Tutela delle acque dall'inquinamento (scarichi idrici domestici)		
DECRETO LEGISLATIVO 3 aprile 2006, n. 152 (Norme in materia ambientale), in particolare Parte terza, Sezione II (Tutela delle acque dall'inquinamento)		DGR 13 giugno 2017, n. 854 Contaminazione PFAS : indicazioni per l'acqua di abbeverata nelle produzioni animali e per l'utilizzo di pozzi privati da parte delle aziende di lavorazione e produzione di alimenti per il consumo umano.
D.12 Prevenzione inquinamento luminoso		
	Legge regionale 7 agosto 2009, n. 17 "Nuove norme per il contenimento dell'inquinamento luminoso, il risparmio energetico nell'illuminazione per esterni e per la tutela dell'ambiente e dell'attività svolta dagli osservatori astronomici"	

STATO	REGIONE (leggi regionali)	REGIONE (circolari, regolamenti, linee guida ed indicazioni operative)
E. REQUISITI TECNICI E PRESCRIZIONI SPECIFICHE PER ALCUNI INSEDIAMENTI OIMPIANTI		
E.1 Strutture commerciali		
	Legge regionale 28 dicembre 2012, n. 50 "Politiche per lo sviluppo del sistema commerciale nella Regione del Veneto"	Regolamento regionale 21 giugno 2013, n. 1 "Indirizzi per lo sviluppo del sistema commerciale"
E.2 Strutture ricettive		
	Legge regionale 14 giugno 2013, n. 11 "Sviluppo e sostenibilità del turismo veneto"	DGR 22 marzo 2017, n. 343 "Modificazione ed integrazione della deliberazione n. 807 del 27 maggio 2014. Requisiti di classificazione degli alberghi. Deroga per le superfici minime in edifici qualificati come beni culturali. Deliberazione/CR N. 12 del 21/02/2017."
E.3 Strutture per l'agriturismo		
	Legge regionale 10 agosto 2012, n. 28 "Disciplina delle attività turistiche connesse al settore primario"	
	Legge regionale 20 febbraio 2006, n. 96 "Disciplina dell'agriturismo" in particolare articolo 5 Legge regionale 10 agosto 2012, n.28 Disciplina delle attività turistiche connesse al settore primario - Capo I, articoli da 16 a 18	DGR 05 agosto 2014, n. 1483 "Disciplina delle attività turistiche connesse al settore primario. Disposizioni operative e procedurali per lo svolgimento dell'attività di agriturismo. Deliberazione N. 102/CR del 15 luglio 2014. Legge regionale 10 agosto 2012, n. 28 e legge regionale 24 dicembre 2013, n. 35."
E.4 Impianti di distribuzione del carburante		
	Legge regionale 23 ottobre 2003, n. 23 "Norme per la razionalizzazione e l'ammodernamento della rete distributiva di carburanti"	DGR n. 497/2005 "criteri e direttive per l'individuazione, da parte dei comuni, dei requisiti e delle caratteristiche delle aree sulle quali possono essere installati i distributori di carburanti (art. 4, comma 2, lett. a), l.r. 23 ottobre 2003, n. 23) nonché norme tecniche di P.R.C. per l'installazione di impianti di distribuzione di carburanti"
E.5 Sale cinematografiche		
	Legge regionale 9 ottobre 2009, n. 25 "Interventi regionali per il sistema del cinema e dell'audiovisivo e per la localizzazione delle sale cinematografiche nel veneto"	
E.6 Scuole e servizi educativi		
DECRETO DEL MINISTERO DEI LAVORI PUBBLICI 18 dicembre 1975 (Norme tecniche aggiornate relative all'edilizia scolastica, ivi compresi gli indici di funzionalità didattica, edilizia ed urbanistica, da osservarsi nella esecuzione di opere di edilizia scolastica)	Legge regionale 23 aprile 1990, n. 32 "disciplina degli interventi regionali per i servizi educativi alla prima infanzia: asili nido e servizi innovativi"	
CIRCOLARE DEL MINISTERO DEI LAVORI PUBBLICI 22 maggio 1967, n. 3150 (Criteri di valutazione e collaudo dei requisiti acustici negli edifici scolastici)		

STATO	REGIONE (leggi regionali)	REGIONE (circolari, regolamenti, linee guida ed indicazioni operative)
E.7 Associazioni di promozione sociale		
LEGGE 7 DICEMBRE 2000, n. 383 (Disciplina delle associazioni di promozione sociale)	Legge regionale 13 settembre 2001, n. 27 "Disposizioni di riordino e semplificazione normativa - collegato alla legge finanziaria 2001" - articolo 43 Legge regionale 16 agosto 2002, n. 28 "Disposizioni di riordino e semplificazione normativa - collegato alla legge finanziaria 2002 in materia di politiche sociali" - articoli 1 e 2	
E.8 Locali per la produzione o la vendita di sostanze alimentari e bevande		
DECRETO LEGISLATIVO 6 novembre 2007, n. 193 (Attuazione della direttiva 2004/41/CE relativa ai controlli in materia di sicurezza alimentare e applicazione dei regolamenti comunitari nel medesimo settore)	Legge regionale 21 settembre 2007, n. 29 "Disciplina dell'esercizio dell'attività di somministrazione di alimenti e bevande"	
DECRETO DEL PRESIDENTE DELLA REPUBBLICA 26 marzo 1980, n. 327 (Regolamento di esecuzione della legge 30 aprile 1962, n. 283, e successive modificazioni, in materia di disciplina igienica della produzione e della vendita delle sostanze alimentari e delle bevande), in particolare articoli 28 e 30.		
REGOLAMENTO (CE) N. 852/2004 DEL PARLAMENTO EUROPEO E DEL CONSIGLIO del 29/04/2004 (sull'igiene dei prodotti alimentari), e successiva rettifica pubblicata sulla Gazzetta ufficiale dell'Unione europea 226/3 del 25 giugno 2004		
ATTO DELLA CONFERENZA PERMANENTE PER I RAPPORTI TRALO STATO, LE REGIONI E LE PROVINCE AUTONOME DI TRENTO E BOLZANO 29 aprile 2010 n. 59 (Accordo, ai sensi dell'articolo 4 del decreto legislativo 28 agosto 1997, n. 281, tra il Governo, le Regioni e le Province autonome relativo a "Linee guida applicative del Regolamento n. 852/2004/CE del Parlamento europeo e del Consiglio sull'igiene dei prodotti alimentari")		
E.9 Impianti sportivi		
DECRETO DEL MINISTERO DELL'INTERNO 18 marzo 1996 (Norme di sicurezza per la costruzione e l'esercizio di impianti sportivi) come modificato e integrato dal Decreto ministeriale 6 giugno 2005	Legge regionale 28 gennaio 2000, n. 5 Provvedimento generale di rifinanziamento e di modifica di leggi regionali per la formazione del bilancio annuale e pluriennale della Regione (legge finanziaria 2000) - art. 91	
DELIBERAZIONE DEL CONSIGLIO NAZIONALE DEL CONI 25 giugno 2008, n. 1379 (Norme CONI per l'impiantistica sportiva)		
DELIBERAZIONE DELLA CONFERENZA STATO REGIONI 16 gennaio 2003, n. 1605 (Accordo tra il Ministro della salute, le Regioni e le Province Autonome di Trento e di Bolzano relativo agli aspetti igienico-sanitari per la costruzione, la manutenzione e la vigilanza delle piscine a uso natatorio)		
E.10 Strutture Termali		
	Legge regionale 16 agosto 2002, n. 22 "Autorizzazione e accreditamento delle strutture sanitarie, socio-sanitarie e sociali"	

STATO	REGIONE (leggi regionali)	REGIONE (circolari, regolamenti, linee guida ed indicazioni operative)
E.11 Strutture Sanitarie		
DECRETO LEGISLATIVO 30 dicembre 1992, n. 502 (Riordino della disciplina in materia sanitaria, a norma dell'articolo 1 della legge 23 ottobre 1992, n. 421), in particolare l'articolo 8-bis (Autorizzazione, accreditamento e accordi contrattuali) e l'Articolo8-ter (Autorizzazioni alla realizzazione di strutture e all'esercizio di attività sanitarie e sociosanitarie)	Legge regionale 16 agosto 2002, n. 22 "Autorizzazione e accreditamento delle strutture sanitarie, socio-sanitarie e sociali"	DGR 16 gennaio 2007, n. 84 L.R. 16 agosto 2002, n. 22 " Autorizzazione e accreditamento delle strutture sanitarie, socio sanitarie e sociali" - Approvazione dei requisiti e degli standard, degli indicatori di attività e di risultato, degli oneri per l'accreditamento e della tempistica di applicazione, per le strutture sociosanitarie e sociali.
DECRETO DEL PRESIDENTE DELLA REPUBBLICA 14 gennaio 1997 (Approvazione dell'atto di indirizzo e coordinamento alle Regioni e Province autonome di Trento e di Bolzano, in materia di requisiti strutturali, tecnici ed organizzativi minimi per l'esercizio delle attività sanitarie da parte delle strutture pubbliche e private)		
E.12 Strutture veterinarie		
	Legge regionale 28 dicembre 1993, n. 60 "Tutela degli animali d'affezione e prevenzione del randagismo"	