LEGENDA:

- AREA INTERVENTO 10.000 MQ CA.
- QUOTE ALTIMETRICHE
- PRIMO STRALCIO FUNZIONALE
- CONI VISUALI

PLANIMETRIA STATO DI FATTO - scala 1:500

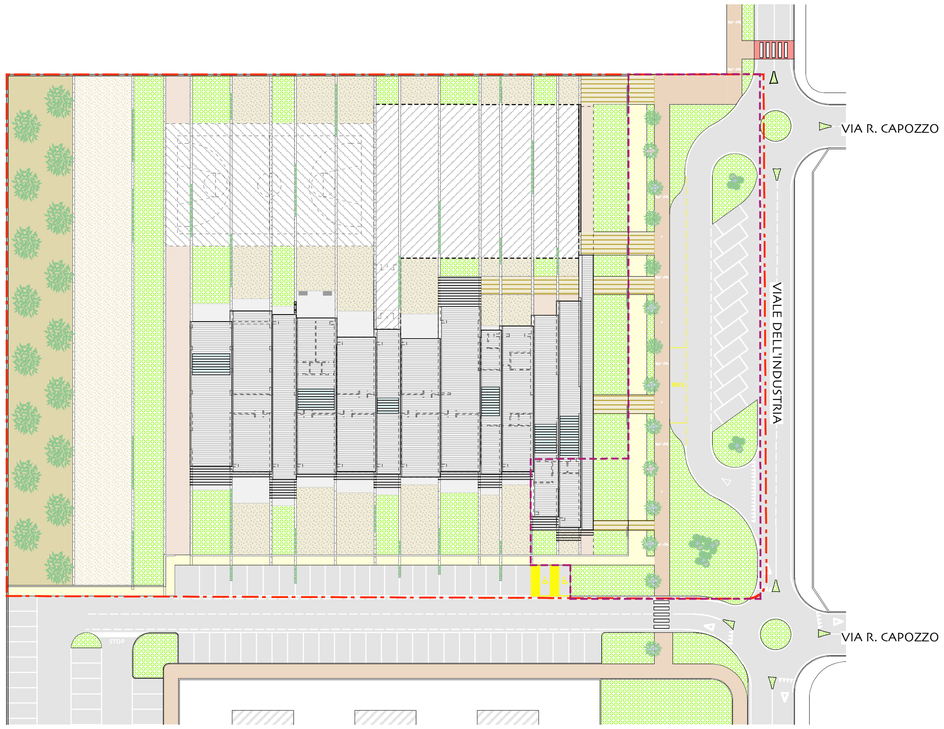

PLANIMETRIA PROGETTO - scala 1:500

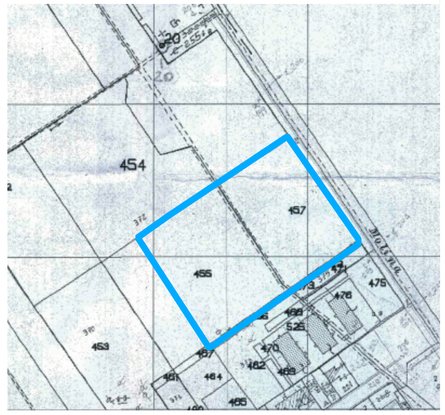

ESTRATTO CATASTALE

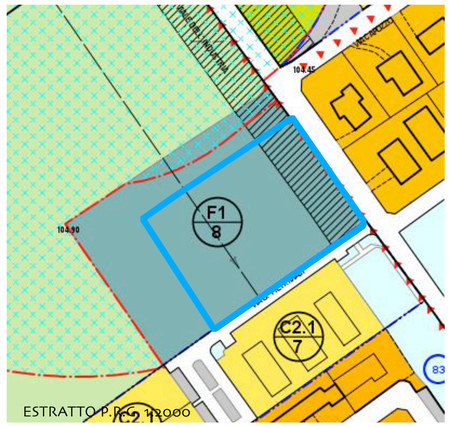

ESTRATTO P.R.G. 1:2000

DOCUMETAZIONE FOTOGRAFICA

FOTO N. 1

FOTO N. 2

FOTO N. 3

FOTO N. 4

FOTO N. 5

FOTO N. 6

FOTO N. 7

FOTO N. 8

SEGNI DISTINTIVI DEL TERRITORIO

BOSCHETTO

MURATURE

TERRENO COLTIVATO

CIMITERO

IL COMMITTENTE
AMMINISTRAZIONE DI MALO

I PROGETTISTI
ATI "A31 workte@m"
PAOLO CENSI
LUCA PELLEGRINI
LUCA MENEGUZZO
MARCO DELLAI
PAOLO MOSELE

IL RESPONSABILE UNICO DEL PROCEDIMENTO
GEOM. GIOVANNI TONIOLO

COMUNE DI MALO

PROVINCIA DI VICENZA

NUOVA SCUOLA PRIMARIA CON CENTRO POLIFUNZIONALE A MOLINA DI MALO

PROGETTO DEFINITIVO

data: 23 Marzo 2009
aggiornata a maggio 2009

LOCALIZZAZIONE
Viale dell'Industria

TAV N.
D.1.2

SCALA
1:500

OGGETTO
PLANIMETRIA STATO DI FATTO E DI PROGETTO INQUADRAMENTO TERRITORIALE

"A31 Work Team" Via Peuerbach 9 - 36034 MALO - VI Tel. 0445 581002 - fax 0445 584245

Il committente con la firma che segue dichiara di dare il suo consenso al trattamento dei dati personali inclusi nella presente domanda ed allegati, e di quelli che in futuro verranno richiesti in forma scritta, secondo quanto prescritto all'art. 11 della legge n. 675/96

A termini di legge ci riserviamo la proprietà di questo elaborato grafico con divieto di riprodurlo anche parzialmente, e comunque renderlo noto a terzi o a ditte concorrenti senza nostra esplicita autorizzazione.