


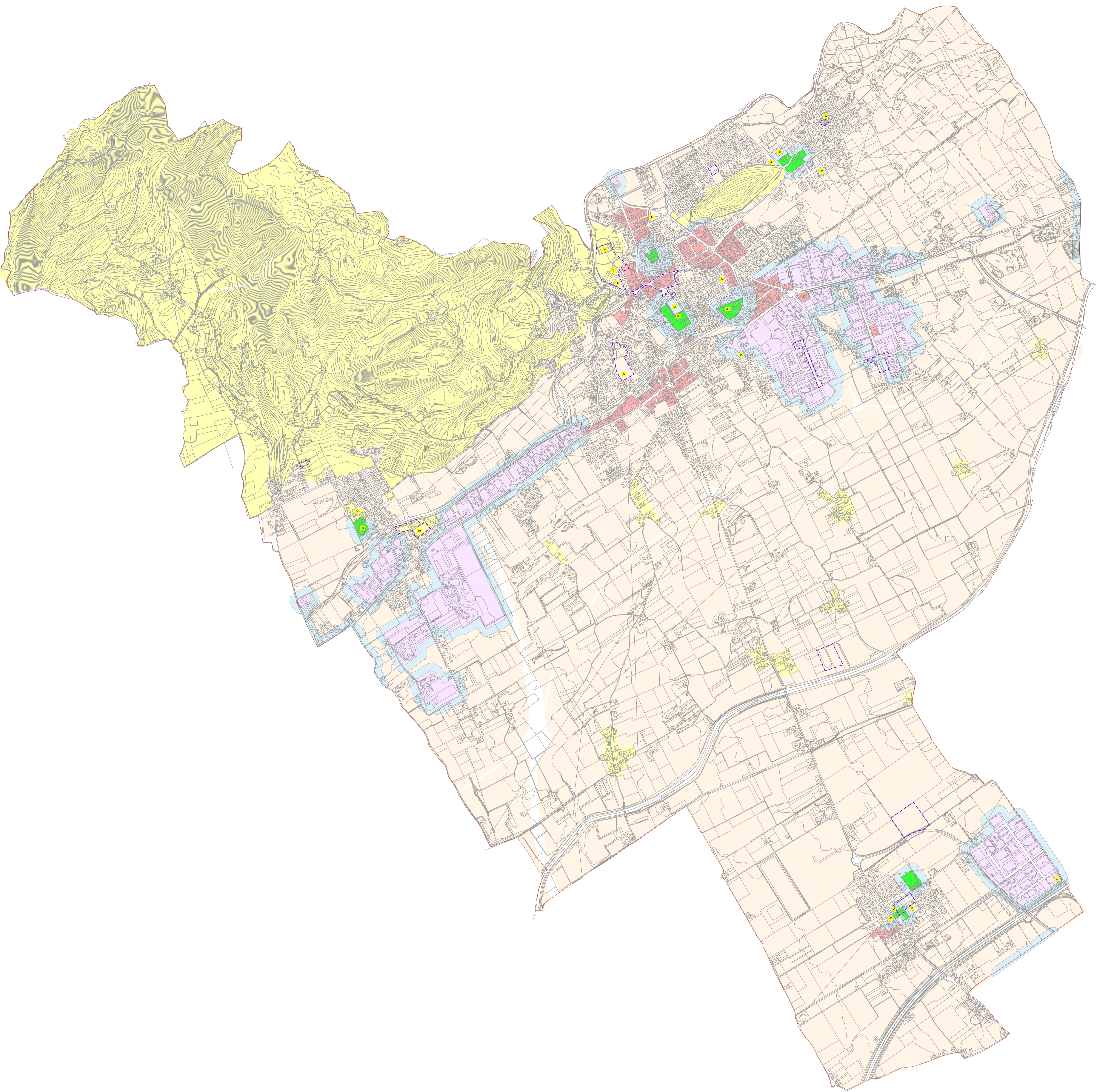


**Legenda**

Classi di Zonizzazione (D.P.C.M. 14 nov. 1997)

Zona	Unità di zonizzazione (quadri) dam/rotturni	Unità di zonizzazione (quadri) dam/rotturni	Unità di zonizzazione (quadri) dam/rotturni
I	43/23	50/43	47/23
II	50/43	53/43	57/43
III	53/43	40/20	57/43
IV	60/20	43/25	62/23
V	63/25	70/40	67/27
VI	63/25	70/70	70/70

-  Spazio di intervento
-  Luoghi indicati per le modificazioni
-  Contorno comunale
- A** Area di emergenza (Piano Comunale di Protezione Civile)
- A** Area a minor popolazione
- R** Area di ricambio popolazione
- S** Area di ornamento, scacchi e gioco



**COMUNE DI MALO**

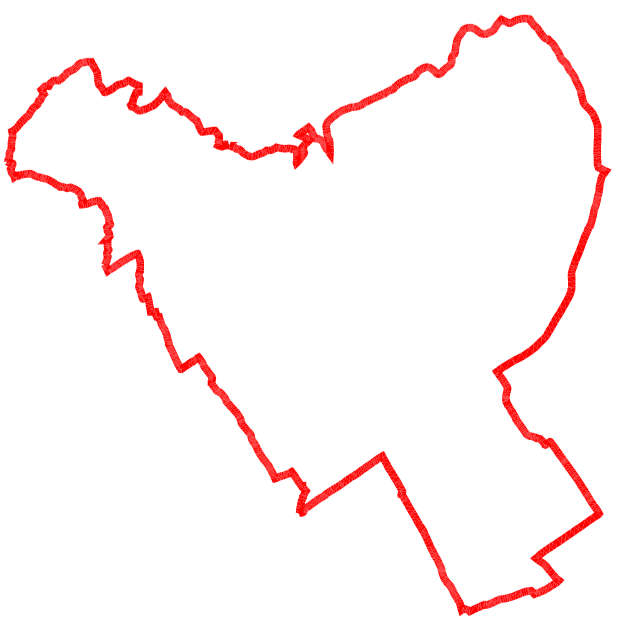
**P.C.A.**

PIANO DI CLASSIFICAZIONE ACUSTICA

ELABORATO EDATTO AI SENSI DELLA L.R. N°21 DEL 10.05.1999 E DELLA D.G.R. N° 4313 DEL 21.07.1999

**11**

**ZONIZZAZIONE ACUSTICA**



Regione Veneto

Provincia di Vicenza

**Progettista:**  
Ing. **MASSIMO MARZI**  
Via S. Maria 10  
37030 Malo (VI)  
Tel. 0445/860111  
Fax 0445/860112

**Responsabile del procedimento:**  
Ing. **MASSIMO MARZI**  
Via S. Maria 10  
37030 Malo (VI)  
Tel. 0445/860111  
Fax 0445/860112

**Adottato con deliberazione del C.C. N. 27 del 26/07/2019**

**Completato ed approvato con deliberazione del C.C. N. 41 del 24/11/2019**

**Scaduto:** 1/10/2020

**Numero file:** 11 - Zonizzazione Acustica

**Data:** febbraio 2019

**Autore:** Ing. Massimo Marzi  
Via S. Maria 10  
37030 Malo (VI)  
Tel. 0445/860111  
Fax 0445/860112