

COMUNE DI MALO

Provincia di Vicenza



Elaborato

d09

04

Scala

Beni Ambientali

Fascicoli schedatura puntuale

SCHEDE 700 - 803

Il Sindaco

Antonio Antoniazzi

Settore Assetto del Territorio Servizio Pianificazione

Giovanni Segalla
Giuseppe Artuso
Daniele Sbalchiero

ATP

ARCHISTUDIO, Marisa Fantin
SISTEMA S.n.c., Francesco Sbetti
HGEO, Filippo Baratto
Elisabetta Tescari

GRUPPO DI LAVORO

Marisa Fantin
Francesco Sbetti
Martina Caretta
Francesca Maccarone
Filippo Baratto
Elisabetta Tescari

Confermate dal P.R.G.

APPROVAZIONE
Delibera GRV n. 2986 del 26/09/2006

ENTRATA IN VIGORE
01/11/2006

DATA aprile 2014

COMUNE DI MALO (VI)

VARIANTE AL P.R.G. - ANNO 2003

SCHEDA PUNTUALE DI INTERVENTO BENI AMBIENTALI E CULTURALI

Scheda n°

700

Scheda n° 700

Sub:



IMPIANTO ORIGINARIO

- CORRISPONDENTE
- MODIFICATO
- SOSTITUITO
- ASSENTE

GRADO DI CONSERVAZIONE

- BUONO
- DISCRETO
- SCADENTE
- PESSIMO

VALORE ARCHITETTONICO AMBIENTALE

- ELEVATO
- SIGNIFICATIVO
- MODESTO
- NULLO

GRADO DI TUTELA

1

DESTINAZIONE D'USO ESISTENTE/AMMESSA

INTERRATO

PIANO TERRA 1 Residenza

PRIMO PIANO 1 Residenza

SECONDO PIANO

TERZO PIANO:

SOTTOTETTO:

INTERVENTI CONSENTITI *

- RESTAURO/RISANAMENTO CONSERVATIVO
- RISTRUTTURAZIONE EDILIZIA PARZIALE
- RISTRUTTURAZIONE EDILIZIA
- SOSTITUZIONE EDILIZIA
- DEMOLIZIONE SENZA RICOSTRUZIONE

SCHEMA

INTERVENTI AMMESSI SULL'INVOLUCRO ESTERNO

FRONTI TUTELATI

NOTE:

- 1 RESTAURO
- 2 RIPRISTINO
- 3 RIDEFINIZIONE

COPERTURA

NOTE:

- 1 RESTAURO
- 2 RIPRISTINO
- 3 RIDEFINIZIONE

AMPLIAMENTO TIPO

- SOTTOTETTO ESISTENTE ABITABILE
- CREAZIONE SOTTOTETTO
- ALLINEAMENTO COPERTURA
- SOPRAELEVAZIONE DI UN PIANO

AMPLIAMENTO PLANIMETRICO

TIPO 1 TIPO 2 TIPO 3

Volume massimo ampliamento mc

PRESCRIZIONI

* Nel rispetto delle modalità specificate con il grado di tutela assegnato.

COMUNE DI MALO (VI)

VARIANTE AL P.R.G. - ANNO 2003

SCHEDA PUNTUALE DI INTERVENTO BENI AMBIENTALI E CULTURALI

Scheda n°

701

Scheda n° 701

Sub:



IMPIANTO ORIGINARIO

- CORRISPONDENTE
 MODIFICATO
 SOSTITUITO
 ASSENTE

GRADO DI CONSERVAZIONE

- BUONO
 DISCRETO
 SCADENTE
 PESSIMO

VALORE ARCHITETTONICO AMBIENTALE

- ELEVATO
 SIGNIFICATIVO
 MODESTO
 NULLO

GRADO DI TUTELA

1

DESTINAZIONE D'USO ESISTENTE/AMMESSA

INTERRATO

PIANO TERRA 3 Commercio/Terziario

PRIMO PIANO 3 Commercio/Terziario

SECONDO PIANO 3 Commercio/Terziario

TERZO PIANO:

SOTTOTETTO: 3 Commercio/Terziario

INTERVENTI CONSENTITI *

- RESTAURO/RISANAMENTO CONSERVATIVO
 RISTRUTTURAZIONE EDILIZIA PARZIALE
 RISTRUTTURAZIONE EDILIZIA
 SOSTITUZIONE EDILIZIA
 DEMOLIZIONE SENZA RICOSTRUZIONE

SCHEMA

INTERVENTI AMMESSI SULL'INVOLUCRO ESTERNO

FRONTI TUTELATI

NOTE:

- 1 RESTAURO
 2 RIPRISTINO
 3 RIDEFINIZIONE

COPERTURA

NOTE:

- 1 RESTAURO
 2 RIPRISTINO
 3 RIDEFINIZIONE

AMPLIAMENTO TIPO

- SOTTOTETTO ESISTENTE ABITABILE
 CREAZIONE SOTTOTETTO
 ALLINEAMENTO COPERTURA
 SOPRAELEVAZIONE DI UN PIANO

AMPLIAMENTO PLANIMETRICO

TIPO 1 TIPO 2 TIPO 3

Volume massimo ampliamento mc

PRESCRIZIONI

* Nel rispetto delle modalità specificate con il grado di tutela assegnato.

COMUNE DI MALO (VI)

VARIANTE AL P.R.G. - ANNO 2003

SCHEDA PUNTUALE DI INTERVENTO BENI AMBIENTALI E CULTURALI

Scheda n°

702

Scheda n° 702

Sub:



IMPIANTO ORIGINARIO

- CORRISPONDENTE
- MODIFICATO
- SOSTITUITO
- ASSENTE

GRADO DI CONSERVAZIONE

- BUONO
- DISCRETO
- SCADENTE
- PESSIMO

VALORE ARCHITETTONICO AMBIENTALE

- ELEVATO
- SIGNIFICATIVO
- MODESTO
- NULLO

GRADO DI TUTELA

4

DESTINAZIONE D'USO ESISTENTE/AMMESSA

INTERRATO

PIANO TERRA 1 Residenza

PRIMO PIANO 1 Residenza

SECONDO PIANO

TERZO PIANO:

SOTTOTETTO: 1 Residenza

INTERVENTI CONSENTITI *

- RESTAURO/RISANAMENTO CONSERVATIVO
- RISTRUTTURAZIONE EDILIZIA PARZIALE
- RISTRUTTURAZIONE EDILIZIA
- SOSTITUZIONE EDILIZIA
- DEMOLIZIONE SENZA RICOSTRUZIONE

SCHEMA

INTERVENTI AMMESSI SULL'INVOLUCRO ESTERNO

FRONTI TUTELATI

NOTE:

- 1 RESTAURO
- 2 RIPRISTINO
- 3 RIDEFINIZIONE

COPERTURA

NOTE:

- 1 RESTAURO
- 2 RIPRISTINO
- 3 RIDEFINIZIONE

AMPLIAMENTO TIPO

- SOTTOTETTO ESISTENTE ABITABILE
- CREAZIONE SOTTOTETTO
- ALLINEAMENTO COPERTURA
- SOPRAELEVAZIONE DI UN PIANO

AMPLIAMENTO PLANIMETRICO

TIPO 1 TIPO 2 TIPO 3

Volume massimo ampliamento mc

PRESCRIZIONI

* Nel rispetto delle modalità specificate con il grado di tutela assegnato.

COMUNE DI MALO (VI)

VARIANTE AL P.R.G. - ANNO 2003

SCHEDA PUNTUALE DI INTERVENTO BENI AMBIENTALI E CULTURALI

Scheda n°

703

Scheda n° 703

Sub:



IMPIANTO ORIGINARIO

- CORRISPONDENTE
- MODIFICATO
- SOSTITUITO
- ASSENTE

GRADO DI CONSERVAZIONE

- BUONO
- DISCRETO
- SCADENTE
- PESSIMO

VALORE ARCHITETTONICO AMBIENTALE

- ELEVATO
- SIGNIFICATIVO
- MODESTO
- NULLO

GRADO DI TUTELA

3

DESTINAZIONE D'USO ESISTENTE/AMMESSA

INTERRATO

PIANO TERRA 1 Residenza

PRIMO PIANO 1 Residenza

SECONDO PIANO

TERZO PIANO:

SOTTOTETTO:

INTERVENTI CONSENTITI *

- RESTAURO/RISANAMENTO CONSERVATIVO
- RISTRUTTURAZIONE EDILIZIA PARZIALE
- RISTRUTTURAZIONE EDILIZIA
- SOSTITUZIONE EDILIZIA
- DEMOLIZIONE SENZA RICOSTRUZIONE

SCHEMA

INTERVENTI AMMESSI SULL'INVOLUCRO ESTERNO

FRONTI TUTELATI

NOTE:

- 1 RESTAURO
- 2 RIPRISTINO
- 3 RIDEFINIZIONE

COPERTURA

NOTE:

- 1 RESTAURO
- 2 RIPRISTINO
- 3 RIDEFINIZIONE

AMPLIAMENTO TIPO

- SOTTOTETTO ESISTENTE ABITABILE
- CREAZIONE SOTTOTETTO
- ALLINEAMENTO COPERTURA
- SOPRAELEVAZIONE DI UN PIANO

AMPLIAMENTO PLANIMETRICO

TIPO 1 TIPO 2 TIPO 3

Volume massimo ampliamento mc

PRESCRIZIONI

Mantenere il portico, gli archi, i rosoni e le pilastrature in mattoni.

* Nel rispetto delle modalità specificate con il grado di tutela assegnato.

COMUNE DI MALO (VI)

VARIANTE AL P.R.G. - ANNO 2003

SCHEDA PUNTUALE DI INTERVENTO BENI AMBIENTALI E CULTURALI

Scheda n°

705

Scheda n° 705

Sub:



IMPIANTO ORIGINARIO

- CORRISPONDENTE
 MODIFICATO
 SOSTITUITO
 ASSENTE

GRADO DI CONSERVAZIONE

- BUONO
 DISCRETO
 SCADENTE
 PESSIMO

VALORE ARCHITETTONICO AMBIENTALE

- ELEVATO
 SIGNIFICATIVO
 MODESTO
 NULLO

GRADO DI TUTELA

4

DESTINAZIONE D'USO ESISTENTE/AMMESSA

INTERRATO

PIANO TERRA 1 Residenza

PRIMO PIANO 1 Residenza

SECONDO PIANO

TERZO PIANO:

SOTTOTETTO: 1 Residenza

INTERVENTI CONSENTITI *

- RESTAURO/RISANAMENTO CONSERVATIVO
 RISTRUTTURAZIONE EDILIZIA PARZIALE
 RISTRUTTURAZIONE EDILIZIA
 SOSTITUZIONE EDILIZIA
 DEMOLIZIONE SENZA RICOSTRUZIONE

SCHEMA

INTERVENTI AMMESSI SULL'INVOLUCRO ESTERNO

FRONTI TUTELATI

NOTE:

- 1 RESTAURO
 2 RIPRISTINO
 3 RIDEFINIZIONE

COPERTURA

NOTE:

- 1 RESTAURO
 2 RIPRISTINO
 3 RIDEFINIZIONE

AMPLIAMENTO TIPO

- SOTTOTETTO ESISTENTE ABITABILE
 CREAZIONE SOTTOTETTO
 ALLINEAMENTO COPERTURA
 SOPRAELEVAZIONE DI UN PIANO

AMPLIAMENTO PLANIMETRICO

- TIPO 1 TIPO 2 TIPO 3

Volume massimo ampliamento mc

PRESCRIZIONI

* Nel rispetto delle modalità specificate con il grado di tutela assegnato.

COMUNE DI MALO (VI)

VARIANTE AL P.R.G. - ANNO 2003

SCHEDA PUNTUALE DI INTERVENTO BENI AMBIENTALI E CULTURALI

Scheda n°

706

Scheda n° 706

Sub:



IMPIANTO ORIGINARIO

- CORRISPONDENTE
 MODIFICATO
 SOSTITUITO
 ASSENTE

GRADO DI CONSERVAZIONE

- BUONO
 DISCRETO
 SCADENTE
 PESSIMO

VALORE ARCHITETTONICO AMBIENTALE

- ELEVATO
 SIGNIFICATIVO
 MODESTO
 NULLO

GRADO DI TUTELA

4

DESTINAZIONE D'USO ESISTENTE/AMMESSA

INTERRATO

PIANO TERRA 1 Residenza

PRIMO PIANO 1 Residenza

SECONDO PIANO

TERZO PIANO:

SOTTOTETTO:

INTERVENTI CONSENTITI *

- RESTAURO/RISANAMENTO CONSERVATIVO
 RISTRUTTURAZIONE EDILIZIA PARZIALE
 RISTRUTTURAZIONE EDILIZIA
 SOSTITUZIONE EDILIZIA
 DEMOLIZIONE SENZA RICOSTRUZIONE

SCHEMA

INTERVENTI AMMESSI SULL'INVOLUCRO ESTERNO

FRONTI TUTELATI

NOTE:

- 1 RESTAURO
 2 RIPRISTINO
 3 RIDEFINIZIONE

COPERTURA

NOTE:

- 1 RESTAURO
 2 RIPRISTINO
 3 RIDEFINIZIONE

AMPLIAMENTO TIPO

- SOTTOTETTO ESISTENTE ABITABILE
 CREAZIONE SOTTOTETTO
 ALLINEAMENTO COPERTURA
 SOPRAELEVAZIONE DI UN PIANO

AMPLIAMENTO PLANIMETRICO

TIPO 1 TIPO 2 TIPO 3

Volume massimo ampliamento mc

PRESCRIZIONI

* Nel rispetto delle modalità specificate con il grado di tutela assegnato.

COMUNE DI MALO (VI)

VARIANTE AL P.R.G. - ANNO 2003

SCHEDA PUNTUALE DI INTERVENTO BENI AMBIENTALI E CULTURALI

Scheda n°

708

Scheda n° 708

Sub:



IMPIANTO ORIGINARIO

- CORRISPONDENTE
- MODIFICATO
- SOSTITUITO
- ASSENTE

GRADO DI CONSERVAZIONE

- BUONO
- DISCRETO
- SCADENTE
- PESSIMO

VALORE ARCHITETTONICO AMBIENTALE

- ELEVATO
- SIGNIFICATIVO
- MODESTO
- NULLO

GRADO DI TUTELA

4

DESTINAZIONE D'USO ESISTENTE/AMMESSA

INTERRATO

PIANO TERRA 1 Residenza

PRIMO PIANO 1 Residenza

SECONDO PIANO

TERZO PIANO:

SOTTOTETTO: 1 Residenza

INTERVENTI CONSENTITI *

- RESTAURO/RISANAMENTO CONSERVATIVO
- RISTRUTTURAZIONE EDILIZIA PARZIALE
- RISTRUTTURAZIONE EDILIZIA
- SOSTITUZIONE EDILIZIA
- DEMOLIZIONE SENZA RICOSTRUZIONE

SCHEMA

INTERVENTI AMMESSI SULL'INVOLUCRO ESTERNO

FRONTI TUTELATI

NOTE:

- 1 RESTAURO
- 2 RIPRISTINO
- 3 RIDEFINIZIONE

COPERTURA

NOTE:

- 1 RESTAURO
- 2 RIPRISTINO
- 3 RIDEFINIZIONE

AMPLIAMENTO TIPO

- SOTTOTETTO ESISTENTE ABITABILE
- CREAZIONE SOTTOTETTO
- ALLINEAMENTO COPERTURA
- SOPRAELEVAZIONE DI UN PIANO

AMPLIAMENTO PLANIMETRICO

TIPO 1 TIPO 2 TIPO 3

Volume massimo ampliamento mc

PRESCRIZIONI

* Nel rispetto delle modalità specificate con il grado di tutela assegnato.

COMUNE DI MALO (VI)

VARIANTE AL P.R.G. - ANNO 2003

SCHEDA PUNTUALE DI INTERVENTO BENI AMBIENTALI E CULTURALI

Scheda n°

709

Scheda n° 709

Sub:



IMPIANTO ORIGINARIO

- CORRISPONDENTE
 MODIFICATO
 SOSTITUITO
 ASSENTE

GRADO DI CONSERVAZIONE

- BUONO
 DISCRETO
 SCADENTE
 PESSIMO

VALORE ARCHITETTONICO AMBIENTALE

- ELEVATO
 SIGNIFICATIVO
 MODESTO
 NULLO

GRADO DI TUTELA

3

DESTINAZIONE D'USO ESITENTE/AMMESSA

INTERRATO

PIANO TERRA 7 Autorimessa

PRIMO PIANO

SECONDO PIANO

TERZO PIANO:

SOTTOTETTO:

INTERVENTI CONSENTITI *

- RESTAURO/RISANAMENTO CONSERVATIVO
 RISTRUTTURAZIONE EDILIZIA PARZIALE
 RISTRUTTURAZIONE EDILIZIA
 SOSTITUZIONE EDILIZIA
 DEMOLIZIONE SENZA RICOSTRUZIONE

SCHEMA

INTERVENTI AMMESSI SULL'INVOLUCRO ESTERNO

FRONTI TUTELATI

NOTE:

- 1 RESTAURO
 2 RIPRISTINO
 3 RIDEFINIZIONE

COPERTURA

NOTE:

- 1 RESTAURO
 2 RIPRISTINO
 3 RIDEFINIZIONE

AMPLIAMENTO TIPO

- SOTTOTETTO ESISTENTE ABITABILE
 CREAZIONE SOTTOTETTO
 ALLINEAMENTO COPERTURA
 SOPRAELEVAZIONE DI UN PIANO

AMPLIAMENTO PLANIMETRICO

TIPO 1 TIPO 2 TIPO 3

Volume massimo ampliamento mc

PRESCRIZIONI

* Nel rispetto delle modalità specificate con il grado di tutela assegnato.

COMUNE DI MALO (VI)

VARIANTE AL P.R.G. - ANNO 2003

SCHEDA PUNTUALE DI INTERVENTO BENI AMBIENTALI E CULTURALI

Scheda n°

711

Scheda n° 711

Sub:



IMPIANTO ORIGINARIO

- CORRISPONDENTE
- MODIFICATO
- SOSTITUITO
- ASSENTE

GRADO DI CONSERVAZIONE

- BUONO
- DISCRETO
- SCADENTE
- PESSIMO

VALORE ARCHITETTONICO AMBIENTALE

- ELEVATO
- SIGNIFICATIVO
- MODESTO
- NULLO

GRADO DI TUTELA

4

DESTINAZIONE D'USO ESISTENTE/AMMESSA

INTERRATO
PIANO TERRA 1 Residenza
PRIMO PIANO
SECONDO PIANO
TERZO PIANO:
SOTTOTETTO: 1 Residenza

INTERVENTI CONSENTITI *

- RESTAURO/RISANAMENTO CONSERVATIVO
- RISTRUTTURAZIONE EDILIZIA PARZIALE
- RISTRUTTURAZIONE EDILIZIA
- SOSTITUZIONE EDILIZIA
- DEMOLIZIONE SENZA RICOSTRUZIONE

SCHEMA

INTERVENTI AMMESSI SULL'INVOLUCRO ESTERNO

FRONTI TUTELATI

NOTE:

- 1 RESTAURO
- 2 RIPRISTINO
- 3 RIDEFINIZIONE

COPERTURA

NOTE:

- 1 RESTAURO
- 2 RIPRISTINO
- 3 RIDEFINIZIONE

AMPLIAMENTO TIPO

- SOTTOTETTO ESISTENTE ABITABILE
- CREAZIONE SOTTOTETTO
- ALLINEAMENTO COPERTURA
- SOPRAELEVAZIONE DI UN PIANO

AMPLIAMENTO PLANIMETRICO

TIPO 1 TIPO 2 TIPO 3

Volume massimo ampliamento mc

PRESCRIZIONI

* Nel rispetto delle modalità specificate con il grado di tutela assegnato.

COMUNE DI MALO (VI)

VARIANTE AL P.R.G. - ANNO 2003

SCHEDA PUNTUALE DI INTERVENTO BENI AMBIENTALI E CULTURALI

Scheda n°

712

Scheda n° 712

Sub:



IMPIANTO ORIGINARIO

- CORRISPONDENTE
 MODIFICATO
 SOSTITUITO
 ASSENTE

GRADO DI CONSERVAZIONE

- BUONO
 DISCRETO
 SCADENTE
 PESSIMO

VALORE ARCHITETTONICO AMBIENTALE

- ELEVATO
 SIGNIFICATIVO
 MODESTO
 NULLO

GRADO DI TUTELA

3

DESTINAZIONE D'USO ESISTENTE/AMMESSA

INTERRATO

PIANO TERRA 1 Residenza

PRIMO PIANO 1 Residenza

SECONDO PIANO

TERZO PIANO:

SOTTOTETTO:

INTERVENTI CONSENTITI *

- RESTAURO/RISANAMENTO CONSERVATIVO
 RISTRUTTURAZIONE EDILIZIA PARZIALE
 RISTRUTTURAZIONE EDILIZIA
 SOSTITUZIONE EDILIZIA
 DEMOLIZIONE SENZA RICOSTRUZIONE

SCHEMA

INTERVENTI AMMESSI SULL'INVOLUCRO ESTERNO

FRONTI TUTELATI

NOTE:

- 1 RESTAURO
 2 RIPRISTINO
 3 RIDEFINIZIONE

COPERTURA

NOTE:

- 1 RESTAURO
 2 RIPRISTINO
 3 RIDEFINIZIONE

AMPLIAMENTO TIPO

- SOTTOTETTO ESISTENTE ABITABILE
 CREAZIONE SOTTOTETTO
 ALLINEAMENTO COPERTURA
 SOPRAELEVAZIONE DI UN PIANO

AMPLIAMENTO PLANIMETRICO

TIPO 1 TIPO 2 TIPO 3

Volume massimo ampliamento mc

PRESCRIZIONI

* Nel rispetto delle modalità specificate con il grado di tutela assegnato.

COMUNE DI MALO (VI)

VARIANTE AL P.R.G. - ANNO 2003

SCHEDA PUNTUALE DI INTERVENTO BENI AMBIENTALI E CULTURALI

Scheda n°

714

Scheda n° 714

Sub:



IMPIANTO ORIGINARIO

- CORRISPONDENTE
- MODIFICATO
- SOSTITUITO
- ASSENTE

GRADO DI CONSERVAZIONE

- BUONO
- DISCRETO
- SCADENTE
- PESSIMO

VALORE ARCHITETTONICO AMBIENTALE

- ELEVATO
- SIGNIFICATIVO
- MODESTO
- NULLO

GRADO DI TUTELA

3

DESTINAZIONE D'USO ESISTENTE/AMMESSA

INTERRATO

PIANO TERRA 1 Residenza

PRIMO PIANO 1 Residenza

SECONDO PIANO

TERZO PIANO:

SOTTOTETTO: 1 Residenza

INTERVENTI CONSENTITI *

- RESTAURO/RISANAMENTO CONSERVATIVO
- RISTRUTTURAZIONE EDILIZIA PARZIALE
- RISTRUTTURAZIONE EDILIZIA
- SOSTITUZIONE EDILIZIA
- DEMOLIZIONE SENZA RICOSTRUZIONE

SCHEMA

INTERVENTI AMMESSI SULL'INVOLUCRO ESTERNO

FRONTI TUTELATI

NOTE:

- 1 RESTAURO
- 2 RIPRISTINO
- 3 RIDEFINIZIONE

COPERTURA

NOTE:

- 1 RESTAURO
- 2 RIPRISTINO
- 3 RIDEFINIZIONE

AMPLIAMENTO TIPO

- SOTTOTETTO ESISTENTE ABITABILE
- CREAZIONE SOTTOTETTO
- ALLINEAMENTO COPERTURA
- SOPRAELEVAZIONE DI UN PIANO

AMPLIAMENTO PLANIMETRICO

TIPO 1 TIPO 2 TIPO 3

Volume massimo ampliamento mc

PRESCRIZIONI

* Nel rispetto delle modalità specificate con il grado di tutela assegnato.

COMUNE DI MALO (VI)

VARIANTE AL P.R.G. - ANNO 2003

SCHEDA PUNTUALE DI INTERVENTO BENI AMBIENTALI E CULTURALI

Scheda n°

715

Scheda n° 715

Sub:



IMPIANTO ORIGINARIO

- CORRISPONDENTE
- MODIFICATO
- SOSTITUITO
- ASSENTE

GRADO DI CONSERVAZIONE

- BUONO
- DISCRETO
- SCADENTE
- PESSIMO

VALORE ARCHITETTONICO AMBIENTALE

- ELEVATO
- SIGNIFICATIVO
- MODESTO
- NULLO

GRADO DI TUTELA

3

DESTINAZIONE D'USO ESISTENTE/AMMESSA

INTERRATO

PIANO TERRA 1 Residenza

PRIMO PIANO 1 Residenza

SECONDO PIANO

TERZO PIANO:

SOTTOTETTO:

INTERVENTI CONSENTITI *

- RESTAURO/RISANAMENTO CONSERVATIVO
- RISTRUTTURAZIONE EDILIZIA PARZIALE
- RISTRUTTURAZIONE EDILIZIA
- SOSTITUZIONE EDILIZIA
- DEMOLIZIONE SENZA RICOSTRUZIONE

SCHEMA

INTERVENTI AMMESSI SULL'INVOLUCRO ESTERNO

FRONTI TUTELATI

NOTE:

- 1 RESTAURO
- 2 RIPRISTINO
- 3 RIDEFINIZIONE

COPERTURA

NOTE:

- 1 RESTAURO
- 2 RIPRISTINO
- 3 RIDEFINIZIONE

AMPLIAMENTO TIPO

- SOTTOTETTO ESISTENTE ABITABILE
- CREAZIONE SOTTOTETTO
- ALLINEAMENTO COPERTURA
- SOPRAELEVAZIONE DI UN PIANO

AMPLIAMENTO PLANIMETRICO

TIPO 1 TIPO 2 TIPO 3

Volume massimo ampliamento mc

PRESCRIZIONI

* Nel rispetto delle modalità specificate con il grado di tutela assegnato.

COMUNE DI MALO (VI)

VARIANTE AL P.R.G. - ANNO 2003

SCHEDA PUNTUALE DI INTERVENTO BENI AMBIENTALI E CULTURALI

Scheda n°

716

Scheda n° 716

Sub:



IMPIANTO ORIGINARIO

- CORRISPONDENTE
- MODIFICATO
- SOSTITUITO
- ASSENTE

GRADO DI CONSERVAZIONE

- BUONO
- DISCRETO
- SCADENTE
- PESSIMO

VALORE ARCHITETTONICO AMBIENTALE

- ELEVATO
- SIGNIFICATIVO
- MODESTO
- NULLO

GRADO DI TUTELA

3

DESTINAZIONE D'USO ESISTENTE/AMMESSA

INTERRATO

PIANO TERRA 1 Residenza

PRIMO PIANO 1 Residenza

SECONDO PIANO

TERZO PIANO:

SOTTOTETTO: 1 Residenza

INTERVENTI CONSENTITI *

- RESTAURO/RISANAMENTO CONSERVATIVO
- RISTRUTTURAZIONE EDILIZIA PARZIALE
- RISTRUTTURAZIONE EDILIZIA
- SOSTITUZIONE EDILIZIA
- DEMOLIZIONE SENZA RICOSTRUZIONE

SCHEMA

INTERVENTI AMMESSI SULL'INVOLUCRO ESTERNO

FRONTI TUTELATI

NOTE:

- 1 RESTAURO
- 2 RIPRISTINO
- 3 RIDEFINIZIONE

COPERTURA

NOTE:

- 1 RESTAURO
- 2 RIPRISTINO
- 3 RIDEFINIZIONE

AMPLIAMENTO TIPO

- SOTTOTETTO ESISTENTE ABITABILE
- CREAZIONE SOTTOTETTO
- ALLINEAMENTO COPERTURA
- SOPRAELEVAZIONE DI UN PIANO

AMPLIAMENTO PLANIMETRICO

TIPO 1 TIPO 2 TIPO 3

Volume massimo ampliamento mc

PRESCRIZIONI

* Nel rispetto delle modalità specificate con il grado di tutela assegnato.

COMUNE DI MALO (VI)

VARIANTE AL P.R.G. - ANNO 2003

SCHEDA PUNTUALE DI INTERVENTO BENI AMBIENTALI E CULTURALI

Scheda n°

717

Scheda n° 717

Sub:



IMPIANTO ORIGINARIO

- CORRISPONDENTE
- MODIFICATO
- SOSTITUITO
- ASSENTE

GRADO DI CONSERVAZIONE

- BUONO
- DISCRETO
- SCADENTE
- PESSIMO

VALORE ARCHITETTONICO AMBIENTALE

- ELEVATO
- SIGNIFICATIVO
- MODESTO
- NULLO

GRADO DI TUTELA

3

DESTINAZIONE D'USO ESISTENTE/AMMESSA

INTERRATO

PIANO TERRA 1 Residenza

PRIMO PIANO 1 Residenza

SECONDO PIANO

TERZO PIANO:

SOTTOTETTO:

INTERVENTI CONSENTITI *

- RESTAURO/RISANAMENTO CONSERVATIVO
- RISTRUTTURAZIONE EDILIZIA PARZIALE
- RISTRUTTURAZIONE EDILIZIA
- SOSTITUZIONE EDILIZIA
- DEMOLIZIONE SENZA RICOSTRUZIONE

SCHEMA

INTERVENTI AMMESSI SULL'INVOLUCRO ESTERNO

FRONTI TUTELATI

NOTE:

- 1 RESTAURO
- 2 RIPRISTINO
- 3 RIDEFINIZIONE

COPERTURA

NOTE:

- 1 RESTAURO
- 2 RIPRISTINO
- 3 RIDEFINIZIONE

AMPLIAMENTO TIPO

- SOTTOTETTO ESISTENTE ABITABILE
- CREAZIONE SOTTOTETTO
- ALLINEAMENTO COPERTURA
- SOPRAELEVAZIONE DI UN PIANO

AMPLIAMENTO PLANIMETRICO

TIPO 1 TIPO 2 TIPO 3

Volume massimo ampliamento mc

PRESCRIZIONI

* Nel rispetto delle modalità specificate con il grado di tutela assegnato.

COMUNE DI MALO (VI)

VARIANTE AL P.R.G. - ANNO 2003

SCHEDA PUNTUALE DI INTERVENTO BENI AMBIENTALI E CULTURALI

Scheda n°

718

Scheda n° 718

Sub:



IMPIANTO ORIGINARIO

- CORRISPONDENTE
- MODIFICATO
- SOSTITUITO
- ASSENTE

GRADO DI CONSERVAZIONE

- BUONO
- DISCRETO
- SCADENTE
- PESSIMO

VALORE ARCHITETTONICO AMBIENTALE

- ELEVATO
- SIGNIFICATIVO
- MODESTO
- NULLO

GRADO DI TUTELA

3

DESTINAZIONE D'USO ESISTENTE/AMMESSA

INTERRATO
PIANO TERRA 7 Autorimessa
PRIMO PIANO
SECONDO PIANO
TERZO PIANO:
SOTTOTETTO: 4 Accessorio/Deposito

INTERVENTI CONSENTITI *

- RESTAURO/RISANAMENTO CONSERVATIVO
- RISTRUTTURAZIONE EDILIZIA PARZIALE
- RISTRUTTURAZIONE EDILIZIA
- SOSTITUZIONE EDILIZIA
- DEMOLIZIONE SENZA RICOSTRUZIONE

SCHEMA

INTERVENTI AMMESSI SULL'INVOLUCRO ESTERNO

FRONTI TUTELATI

NOTE:

- 1 RESTAURO
- 2 RIPRISTINO
- 3 RIDEFINIZIONE

COPERTURA

NOTE:

- 1 RESTAURO
- 2 RIPRISTINO
- 3 RIDEFINIZIONE

AMPLIAMENTO TIPO

- SOTTOTETTO ESISTENTE ABITABILE
- CREAZIONE SOTTOTETTO
- ALLINEAMENTO COPERTURA
- SOPRAELEVAZIONE DI UN PIANO

AMPLIAMENTO PLANIMETRICO

TIPO 1 TIPO 2 TIPO 3

Volume massimo ampliamento mc

PRESCRIZIONI

* Nel rispetto delle modalità specificate con il grado di tutela assegnato.

COMUNE DI MALO (VI)

VARIANTE AL P.R.G. - ANNO 2003

SCHEDA PUNTUALE DI INTERVENTO BENI AMBIENTALI E CULTURALI

Scheda n°

720

Scheda n° 720

Sub:



IMPIANTO ORIGINARIO

- CORRISPONDENTE
- MODIFICATO
- SOSTITUITO
- ASSENTE

GRADO DI CONSERVAZIONE

- BUONO
- DISCRETO
- SCADENTE
- PESSIMO

VALORE ARCHITETTONICO AMBIENTALE

- ELEVATO
- SIGNIFICATIVO
- MODESTO
- NULLO

GRADO DI TUTELA

4

DESTINAZIONE D'USO ESISTENTE/AMMESSA

INTERRATO

PIANO TERRA 1 Residenza

PRIMO PIANO 1 Residenza

SECONDO PIANO

TERZO PIANO:

SOTTOTETTO: 1 Residenza

INTERVENTI CONSENTITI *

- RESTAURO/RISANAMENTO CONSERVATIVO
- RISTRUTTURAZIONE EDILIZIA PARZIALE
- RISTRUTTURAZIONE EDILIZIA
- SOSTITUZIONE EDILIZIA
- DEMOLIZIONE SENZA RICOSTRUZIONE

SCHEMA

INTERVENTI AMMESSI SULL'INVOLUCRO ESTERNO

FRONTI TUTELATI

NOTE:

- 1 RESTAURO
- 2 RIPRISTINO
- 3 RIDEFINIZIONE

COPERTURA

NOTE:

- 1 RESTAURO
- 2 RIPRISTINO
- 3 RIDEFINIZIONE

AMPLIAMENTO TIPO

- SOTTOTETTO ESISTENTE ABITABILE
- CREAZIONE SOTTOTETTO
- ALLINEAMENTO COPERTURA
- SOPRAELEVAZIONE DI UN PIANO

AMPLIAMENTO PLANIMETRICO

TIPO 1 TIPO 2 TIPO 3

Volume massimo ampliamento mc

PRESCRIZIONI

* Nel rispetto delle modalità specificate con il grado di tutela assegnato.

COMUNE DI MALO (VI)

VARIANTE AL P.R.G. - ANNO 2003

SCHEDA PUNTUALE DI INTERVENTO BENI AMBIENTALI E CULTURALI

Scheda n°

721

Scheda n° 721

Sub:



IMPIANTO ORIGINARIO

- CORRISPONDENTE
 MODIFICATO
 SOSTITUITO
 ASSENTE

GRADO DI CONSERVAZIONE

- BUONO
 DISCRETO
 SCADENTE
 PESSIMO

VALORE ARCHITETTONICO AMBIENTALE

- ELEVATO
 SIGNIFICATIVO
 MODESTO
 NULLO

GRADO DI TUTELA

4

DESTINAZIONE D'USO ESISTENTE/AMMESSA

INTERRATO

PIANO TERRA 1 Residenza

PRIMO PIANO 1 Residenza

SECONDO PIANO

TERZO PIANO:

SOTTOTETTO:

INTERVENTI CONSENTITI *

- RESTAURO/RISANAMENTO CONSERVATIVO
 RISTRUTTURAZIONE EDILIZIA PARZIALE
 RISTRUTTURAZIONE EDILIZIA
 SOSTITUZIONE EDILIZIA
 DEMOLIZIONE SENZA RICOSTRUZIONE

SCHEMA

INTERVENTI AMMESSI SULL'INVOLUCRO ESTERNO

FRONTI TUTELATI

- 1 RESTAURO
 2 RIPRISTINO
 3 RIDEFINIZIONE

NOTE:

Ridefinire le forometrie in affaccio sul porticato.

COPERTURA

- 1 RESTAURO
 2 RIPRISTINO
 3 RIDEFINIZIONE

NOTE:

AMPLIAMENTO TIPO

- SOTTOTETTO ESISTENTE ABITABILE
 CREAZIONE SOTTOTETTO
 ALLINEAMENTO COPERTURA
 SOPRAELEVAZIONE DI UN PIANO

AMPLIAMENTO PLANIMETRICO

TIPO 1 TIPO 2 TIPO 3

Volume massimo ampliamento mc

PRESCRIZIONI

Mantenere il portico e le pilastrature in mattoni.

* Nel rispetto delle modalità specificate con il grado di tutela assegnato.

COMUNE DI MALO (VI)

VARIANTE AL P.R.G. - ANNO 2003

SCHEDA PUNTUALE DI INTERVENTO BENI AMBIENTALI E CULTURALI

Scheda n°

725

Scheda n° 725

Sub:



IMPIANTO ORIGINARIO

- CORRISPONDENTE
 MODIFICATO
 SOSTITUITO
 ASSENTE

GRADO DI CONSERVAZIONE

- BUONO
 DISCRETO
 SCADENTE
 PESSIMO

VALORE ARCHITETTONICO AMBIENTALE

- ELEVATO
 SIGNIFICATIVO
 MODESTO
 NULLO

GRADO DI TUTELA

3

DESTINAZIONE D'USO ESISTENTE/AMMESSA

INTERRATO

PIANO TERRA 1 Residenza

PRIMO PIANO 1 Residenza

SECONDO PIANO

TERZO PIANO:

SOTTOTETTO: 1 Residenza

INTERVENTI CONSENTITI *

- RESTAURO/RISANAMENTO CONSERVATIVO
 RISTRUTTURAZIONE EDILIZIA PARZIALE
 RISTRUTTURAZIONE EDILIZIA
 SOSTITUZIONE EDILIZIA
 DEMOLIZIONE SENZA RICOSTRUZIONE

SCHEMA

INTERVENTI AMMESSI SULL'INVOLUCRO ESTERNO

FRONTI TUTELATI

NOTE:

- 1 RESTAURO
 2 RIPRISTINO
 3 RIDEFINIZIONE

COPERTURA

NOTE:

- 1 RESTAURO
 2 RIPRISTINO
 3 RIDEFINIZIONE

AMPLIAMENTO TIPO

- SOTTOTETTO ESISTENTE ABITABILE
 CREAZIONE SOTTOTETTO
 ALLINEAMENTO COPERTURA
 SOPRAELEVAZIONE DI UN PIANO

AMPLIAMENTO PLANIMETRICO

TIPO 1 TIPO 2 TIPO 3

Volume massimo ampliamento mc

PRESCRIZIONI

* Nel rispetto delle modalità specificate con il grado di tutela assegnato.

COMUNE DI MALO (VI)

VARIANTE AL P.R.G. - ANNO 2003

SCHEDA PUNTUALE DI INTERVENTO BENI AMBIENTALI E CULTURALI

Scheda n°

726

Scheda n° 726

Sub:



IMPIANTO ORIGINARIO

- CORRISPONDENTE
 MODIFICATO
 SOSTITUITO
 ASSENTE

GRADO DI CONSERVAZIONE

- BUONO
 DISCRETO
 SCADENTE
 PESSIMO

VALORE ARCHITETTONICO AMBIENTALE

- ELEVATO
 SIGNIFICATIVO
 MODESTO
 NULLO

GRADO DI TUTELA

4

DESTINAZIONE D'USO ESISTENTE/AMMESSA

INTERRATO

PIANO TERRA 1 Residenza

PRIMO PIANO 1 Residenza

SECONDO PIANO

TERZO PIANO:

SOTTOTETTO: 1 Residenza

INTERVENTI CONSENTITI *

- RESTAURO/RISANAMENTO CONSERVATIVO
 RISTRUTTURAZIONE EDILIZIA PARZIALE
 RISTRUTTURAZIONE EDILIZIA
 SOSTITUZIONE EDILIZIA
 DEMOLIZIONE SENZA RICOSTRUZIONE

SCHEMA

INTERVENTI AMMESSI SULL'INVOLUCRO ESTERNO

FRONTI TUTELATI

NOTE:

- 1 RESTAURO
 2 RIPRISTINO
 3 RIDEFINIZIONE

COPERTURA

NOTE:

- 1 RESTAURO
 2 RIPRISTINO
 3 RIDEFINIZIONE

AMPLIAMENTO TIPO

- SOTTOTETTO ESISTENTE ABITABILE
 CREAZIONE SOTTOTETTO
 ALLINEAMENTO COPERTURA
 SOPRAELEVAZIONE DI UN PIANO

AMPLIAMENTO PLANIMETRICO

TIPO 1 TIPO 2 TIPO 3

Volume massimo ampliamento mc

PRESCRIZIONI

* Nel rispetto delle modalità specificate con il grado di tutela assegnato.

COMUNE DI MALO (VI)

VARIANTE AL P.R.G. - ANNO 2003

SCHEDA PUNTUALE DI INTERVENTO BENI AMBIENTALI E CULTURALI

Scheda n°

727

Scheda n° 727

Sub:



IMPIANTO ORIGINARIO

- CORRISPONDENTE
 MODIFICATO
 SOSTITUITO
 ASSENTE

GRADO DI CONSERVAZIONE

- BUONO
 DISCRETO
 SCADENTE
 PESSIMO

VALORE ARCHITETTONICO AMBIENTALE

- ELEVATO
 SIGNIFICATIVO
 MODESTO
 NULLO

GRADO DI TUTELA

4

DESTINAZIONE D'USO ESISTENTE/AMMESSA

INTERRATO

PIANO TERRA 1 Residenza

PRIMO PIANO 1 Residenza

SECONDO PIANO

TERZO PIANO:

SOTTOTETTO:

INTERVENTI CONSENTITI *

- RESTAURO/RISANAMENTO CONSERVATIVO
 RISTRUTTURAZIONE EDILIZIA PARZIALE
 RISTRUTTURAZIONE EDILIZIA
 SOSTITUZIONE EDILIZIA
 DEMOLIZIONE SENZA RICOSTRUZIONE

SCHEMA

INTERVENTI AMMESSI SULL'INVOLUCRO ESTERNO

FRONTI TUTELATI

NOTE:

- 1 RESTAURO
 2 RIPRISTINO
 3 RIDEFINIZIONE

COPERTURA

NOTE:

- 1 RESTAURO
 2 RIPRISTINO
 3 RIDEFINIZIONE

AMPLIAMENTO TIPO

- SOTTOTETTO ESISTENTE ABITABILE
 CREAZIONE SOTTOTETTO
 ALLINEAMENTO COPERTURA
 SOPRAELEVAZIONE DI UN PIANO

AMPLIAMENTO PLANIMETRICO

TIPO 1 TIPO 2 TIPO 3

Volume massimo ampliamento mc

PRESCRIZIONI

* Nel rispetto delle modalità specificate con il grado di tutela assegnato.

COMUNE DI MALO (VI)

VARIANTE AL P.R.G. - ANNO 2003

SCHEDA PUNTUALE DI INTERVENTO BENI AMBIENTALI E CULTURALI

Scheda n°

728

Scheda n° 728

Sub:



IMPIANTO ORIGINARIO

- CORRISPONDENTE
 MODIFICATO
 SOSTITUITO
 ASSENTE

GRADO DI CONSERVAZIONE

- BUONO
 DISCRETO
 SCADENTE
 PESSIMO

VALORE ARCHITETTONICO AMBIENTALE

- ELEVATO
 SIGNIFICATIVO
 MODESTO
 NULLO

GRADO DI TUTELA

3

DESTINAZIONE D'USO ESISTENTE/AMMESSA

INTERRATO

PIANO TERRA 1 Residenza

PRIMO PIANO 1 Residenza

SECONDO PIANO

TERZO PIANO:

SOTTOTETTO: 1 Residenza

INTERVENTI CONSENTITI *

- RESTAURO/RISANAMENTO CONSERVATIVO
 RISTRUTTURAZIONE EDILIZIA PARZIALE
 RISTRUTTURAZIONE EDILIZIA
 SOSTITUZIONE EDILIZIA
 DEMOLIZIONE SENZA RICOSTRUZIONE

SCHEMA

INTERVENTI AMMESSI SULL'INVOLUCRO ESTERNO

FRONTI TUTELATI

NOTE:

- 1 RESTAURO
 2 RIPRISTINO
 3 RIDEFINIZIONE

COPERTURA

NOTE:

- 1 RESTAURO
 2 RIPRISTINO
 3 RIDEFINIZIONE

AMPLIAMENTO TIPO

- SOTTOTETTO ESISTENTE ABITABILE
 CREAZIONE SOTTOTETTO
 ALLINEAMENTO COPERTURA
 SOPRAELEVAZIONE DI UN PIANO

AMPLIAMENTO PLANIMETRICO

TIPO 1 TIPO 2 TIPO 3

Volume massimo ampliamento mc

PRESCRIZIONI

Mantenere l'arco in mattoni.

* Nel rispetto delle modalità specificate con il grado di tutela assegnato.

COMUNE DI MALO (VI)

VARIANTE AL P.R.G. - ANNO 2003

SCHEDA PUNTUALE DI INTERVENTO BENI AMBIENTALI E CULTURALI

Scheda n°

729

Scheda n° 729

Sub:



IMPIANTO ORIGINARIO

- CORRISPONDENTE
 MODIFICATO
 SOSTITUITO
 ASSENTE

GRADO DI CONSERVAZIONE

- BUONO
 DISCRETO
 SCADENTE
 PESSIMO

VALORE ARCHITETTONICO AMBIENTALE

- ELEVATO
 SIGNIFICATIVO
 MODESTO
 NULLO

GRADO DI TUTELA

3

DESTINAZIONE D'USO ESISTENTE/AMMESSA

INTERRATO

PIANO TERRA 1 Residenza

PRIMO PIANO 1 Residenza

SECONDO PIANO

TERZO PIANO:

SOTTOTETTO: 1 Residenza

INTERVENTI CONSENTITI *

- RESTAURO/RISANAMENTO CONSERVATIVO
 RISTRUTTURAZIONE EDILIZIA PARZIALE
 RISTRUTTURAZIONE EDILIZIA
 SOSTITUZIONE EDILIZIA
 DEMOLIZIONE SENZA RICOSTRUZIONE

SCHEMA

INTERVENTI AMMESSI SULL'INVOLUCRO ESTERNO

FRONTI TUTELATI

NOTE:

- 1 RESTAURO
 2 RIPRISTINO
 3 RIDEFINIZIONE

COPERTURA

NOTE:

- 1 RESTAURO
 2 RIPRISTINO
 3 RIDEFINIZIONE

AMPLIAMENTO TIPO

- SOTTOTETTO ESISTENTE ABITABILE
 CREAZIONE SOTTOTETTO
 ALLINEAMENTO COPERTURA
 SOPRAELEVAZIONE DI UN PIANO

AMPLIAMENTO PLANIMETRICO

TIPO 1 TIPO 2 TIPO 3

Volume massimo ampliamento mc

PRESCRIZIONI

* Nel rispetto delle modalità specificate con il grado di tutela assegnato.

COMUNE DI MALO (VI)

VARIANTE AL P.R.G. - ANNO 2003

SCHEDA PUNTUALE DI INTERVENTO BENI AMBIENTALI E CULTURALI

Scheda n°

732

Scheda n° 732

Sub:



IMPIANTO ORIGINARIO

- CORRISPONDENTE
 MODIFICATO
 SOSTITUITO
 ASSENTE

GRADO DI CONSERVAZIONE

- BUONO
 DISCRETO
 SCADENTE
 PESSIMO

VALORE ARCHITETTONICO AMBIENTALE

- ELEVATO
 SIGNIFICATIVO
 MODESTO
 NULLO

GRADO DI TUTELA

3

DESTINAZIONE D'USO ESISTENTE/AMMESSA

INTERRATO

PIANO TERRA 1 Residenza

PRIMO PIANO 1 Residenza

SECONDO PIANO

TERZO PIANO:

SOTTOTETTO: 1 Residenza

INTERVENTI CONSENTITI *

- RESTAURO/RISANAMENTO CONSERVATIVO
 RISTRUTTURAZIONE EDILIZIA PARZIALE
 RISTRUTTURAZIONE EDILIZIA
 SOSTITUZIONE EDILIZIA
 DEMOLIZIONE SENZA RICOSTRUZIONE

SCHEMA

INTERVENTI AMMESSI SULL'INVOLUCRO ESTERNO

FRONTI TUTELATI

NOTE:

- 1 RESTAURO
 2 RIPRISTINO
 3 RIDEFINIZIONE

COPERTURA

NOTE:

- 1 RESTAURO
 2 RIPRISTINO
 3 RIDEFINIZIONE

AMPLIAMENTO TIPO

- SOTTOTETTO ESISTENTE ABITABILE
 CREAZIONE SOTTOTETTO
 ALLINEAMENTO COPERTURA
 SOPRAELEVAZIONE DI UN PIANO

AMPLIAMENTO PLANIMETRICO

TIPO 1 TIPO 2 TIPO 3

Volume massimo ampliamento mc

PRESCRIZIONI

* Nel rispetto delle modalità specificate con il grado di tutela assegnato.

COMUNE DI MALO (VI)

VARIANTE AL P.R.G. - ANNO 2003

SCHEDA PUNTUALE DI INTERVENTO BENI AMBIENTALI E CULTURALI

Scheda n°

733

Scheda n° 733

Sub:



IMPIANTO ORIGINARIO

- CORRISPONDENTE
- MODIFICATO
- SOSTITUITO
- ASSENTE

GRADO DI CONSERVAZIONE

- BUONO
- DISCRETO
- SCADENTE
- PESSIMO

VALORE ARCHITETTONICO AMBIENTALE

- ELEVATO
- SIGNIFICATIVO
- MODESTO
- NULLO

GRADO DI TUTELA

3

DESTINAZIONE D'USO ESISTENTE/AMMESSA

INTERRATO

PIANO TERRA 1 Residenza

PRIMO PIANO

SECONDO PIANO

TERZO PIANO:

SOTTOTETTO: 1 Residenza

INTERVENTI CONSENTITI *

- RESTAURO/RISANAMENTO CONSERVATIVO
- RISTRUTTURAZIONE EDILIZIA PARZIALE
- RISTRUTTURAZIONE EDILIZIA
- SOSTITUZIONE EDILIZIA
- DEMOLIZIONE SENZA RICOSTRUZIONE

SCHEMA

INTERVENTI AMMESSI SULL'INVOLUCRO ESTERNO

FRONTI TUTELATI

NOTE:

- 1 RESTAURO
- 2 RIPRISTINO
- 3 RIDEFINIZIONE

COPERTURA

NOTE:

- 1 RESTAURO
- 2 RIPRISTINO
- 3 RIDEFINIZIONE

AMPLIAMENTO TIPO

- SOTTOTETTO ESISTENTE ABITABILE
- CREAZIONE SOTTOTETTO
- ALLINEAMENTO COPERTURA
- SOPRAELEVAZIONE DI UN PIANO

AMPLIAMENTO PLANIMETRICO

TIPO 1 TIPO 2 TIPO 3

Volume massimo ampliamento mc

PRESCRIZIONI

* Nel rispetto delle modalità specificate con il grado di tutela assegnato.

COMUNE DI MALO (VI)

VARIANTE AL P.R.G. - ANNO 2003

SCHEDA PUNTUALE DI INTERVENTO BENI AMBIENTALI E CULTURALI

Scheda n°

737

Scheda n° 737

Sub:



IMPIANTO ORIGINARIO

- CORRISPONDENTE
- MODIFICATO
- SOSTITUITO
- ASSENTE

GRADO DI CONSERVAZIONE

- BUONO
- DISCRETO
- SCADENTE
- PESSIMO

VALORE ARCHITETTONICO AMBIENTALE

- ELEVATO
- SIGNIFICATIVO
- MODESTO
- NULLO

GRADO DI TUTELA

3

DESTINAZIONE D'USO ESISTENTE/AMMESSA

INTERRATO

PIANO TERRA 1 Residenza

PRIMO PIANO 1 Residenza

SECONDO PIANO

TERZO PIANO:

SOTTOTETTO: 1 Residenza

INTERVENTI CONSENTITI *

- RESTAURO/RISANAMENTO CONSERVATIVO
- RISTRUTTURAZIONE EDILIZIA PARZIALE
- RISTRUTTURAZIONE EDILIZIA
- SOSTITUZIONE EDILIZIA
- DEMOLIZIONE SENZA RICOSTRUZIONE

SCHEMA

INTERVENTI AMMESSI SULL'INVOLUCRO ESTERNO

FRONTI TUTELATI

NOTE:

- 1 RESTAURO
- 2 RIPRISTINO
- 3 RIDEFINIZIONE

COPERTURA

NOTE:

- 1 RESTAURO
- 2 RIPRISTINO
- 3 RIDEFINIZIONE

AMPLIAMENTO TIPO

- SOTTOTETTO ESISTENTE ABITABILE
- CREAZIONE SOTTOTETTO
- ALLINEAMENTO COPERTURA
- SOPRAELEVAZIONE DI UN PIANO

AMPLIAMENTO PLANIMETRICO

TIPO 1 TIPO 2 TIPO 3

Volume massimo ampliamento mc

PRESCRIZIONI

* Nel rispetto delle modalità specificate con il grado di tutela assegnato.

COMUNE DI MALO (VI)

VARIANTE AL P.R.G. - ANNO 2003

SCHEDA PUNTUALE DI INTERVENTO BENI AMBIENTALI E CULTURALI

Scheda n°

740

Scheda n° 740

Sub:



IMPIANTO ORIGINARIO

- CORRISPONDENTE
 MODIFICATO
 SOSTITUITO
 ASSENTE

GRADO DI CONSERVAZIONE

- BUONO
 DISCRETO
 SCADENTE
 PESSIMO

VALORE ARCHITETTONICO AMBIENTALE

- ELEVATO
 SIGNIFICATIVO
 MODESTO
 NULLO

GRADO DI TUTELA

4

DESTINAZIONE D'USO ESISTENTE/AMMESSA

INTERRATO

PIANO TERRA 1 Residenza

PRIMO PIANO 1 Residenza

SECONDO PIANO

TERZO PIANO:

SOTTOTETTO: 1 Residenza

INTERVENTI CONSENTITI *

- RESTAURO/RISANAMENTO CONSERVATIVO
 RISTRUTTURAZIONE EDILIZIA PARZIALE
 RISTRUTTURAZIONE EDILIZIA
 SOSTITUZIONE EDILIZIA
 DEMOLIZIONE SENZA RICOSTRUZIONE

SCHEMA

INTERVENTI AMMESSI SULL'INVOLUCRO ESTERNO

FRONTI TUTELATI

NOTE:

- 1 RESTAURO
 2 RIPRISTINO
 3 RIDEFINIZIONE

COPERTURA

NOTE:

- 1 RESTAURO
 2 RIPRISTINO
 3 RIDEFINIZIONE

AMPLIAMENTO TIPO

- SOTTOTETTO ESISTENTE ABITABILE
 CREAZIONE SOTTOTETTO
 ALLINEAMENTO COPERTURA
 SOPRAELEVAZIONE DI UN PIANO

AMPLIAMENTO PLANIMETRICO

TIPO 1 TIPO 2 TIPO 3

Volume massimo ampliamento mc

PRESCRIZIONI

* Nel rispetto delle modalità specificate con il grado di tutela assegnato.

COMUNE DI MALO (VI)

VARIANTE AL P.R.G. - ANNO 2003

SCHEDA PUNTUALE DI INTERVENTO BENI AMBIENTALI E CULTURALI

Scheda n°

741

Scheda n° 741

Sub:



IMPIANTO ORIGINARIO

- CORRISPONDENTE
 MODIFICATO
 SOSTITUITO
 ASSENTE

GRADO DI CONSERVAZIONE

- BUONO
 DISCRETO
 SCADENTE
 PESSIMO

VALORE ARCHITETTONICO AMBIENTALE

- ELEVATO
 SIGNIFICATIVO
 MODESTO
 NULLO

GRADO DI TUTELA

3

DESTINAZIONE D'USO ESISTENTE/AMMESSA

INTERRATO

PIANO TERRA 1 Residenza

PRIMO PIANO 1 Residenza

SECONDO PIANO

TERZO PIANO:

SOTTOTETTO:

INTERVENTI CONSENTITI *

- RESTAURO/RISANAMENTO CONSERVATIVO
 RISTRUTTURAZIONE EDILIZIA PARZIALE
 RISTRUTTURAZIONE EDILIZIA
 SOSTITUZIONE EDILIZIA
 DEMOLIZIONE SENZA RICOSTRUZIONE

SCHEMA

INTERVENTI AMMESSI SULL'INVOLUCRO ESTERNO

FRONTI TUTELATI

NOTE:

- 1 RESTAURO
 2 RIPRISTINO
 3 RIDEFINIZIONE

COPERTURA

NOTE:

- 1 RESTAURO
 2 RIPRISTINO
 3 RIDEFINIZIONE

AMPLIAMENTO TIPO

- SOTTOTETTO ESISTENTE ABITABILE
 CREAZIONE SOTTOTETTO
 ALLINEAMENTO COPERTURA
 SOPRAELEVAZIONE DI UN PIANO

AMPLIAMENTO PLANIMETRICO

TIPO 1 TIPO 2 TIPO 3

Volume massimo ampliamento mc

PRESCRIZIONI

Mantenere il portico e le pilastrature in mattoni, conservare le murature in pietra.

* Nel rispetto delle modalità specificate con il grado di tutela assegnato.

COMUNE DI MALO (VI)

VARIANTE AL P.R.G. - ANNO 2003

SCHEDA PUNTUALE DI INTERVENTO BENI AMBIENTALI E CULTURALI

Scheda n°

742

Scheda n° 742

Sub:



IMPIANTO ORIGINARIO

- CORRISPONDENTE
 MODIFICATO
 SOSTITUITO
 ASSENTE

GRADO DI CONSERVAZIONE

- BUONO
 DISCRETO
 SCADENTE
 PESSIMO

VALORE ARCHITETTONICO AMBIENTALE

- ELEVATO
 SIGNIFICATIVO
 MODESTO
 NULLO

GRADO DI TUTELA

3

DESTINAZIONE D'USO ESISTENTE/AMMESSA

INTERRATO

PIANO TERRA 1 Residenza

PRIMO PIANO 1 Residenza

SECONDO PIANO

TERZO PIANO:

SOTTOTETTO: 1 Residenza

INTERVENTI CONSENTITI *

- RESTAURO/RISANAMENTO CONSERVATIVO
 RISTRUTTURAZIONE EDILIZIA PARZIALE
 RISTRUTTURAZIONE EDILIZIA
 SOSTITUZIONE EDILIZIA
 DEMOLIZIONE SENZA RICOSTRUZIONE

SCHEMA

INTERVENTI AMMESSI SULL'INVOLUCRO ESTERNO

FRONTI TUTELATI

NOTE:

- 1 RESTAURO
 2 RIPRISTINO
 3 RIDEFINIZIONE

COPERTURA

NOTE:

- 1 RESTAURO
 2 RIPRISTINO
 3 RIDEFINIZIONE

AMPLIAMENTO TIPO

- SOTTOTETTO ESISTENTE ABITABILE
 CREAZIONE SOTTOTETTO
 ALLINEAMENTO COPERTURA
 SOPRAELEVAZIONE DI UN PIANO

AMPLIAMENTO PLANIMETRICO

TIPO 1 TIPO 2 TIPO 3

Volume massimo ampliamento mc

PRESCRIZIONI

* Nel rispetto delle modalità specificate con il grado di tutela assegnato.

COMUNE DI MALO (VI)

VARIANTE AL P.R.G. - ANNO 2003

SCHEDA PUNTUALE DI INTERVENTO BENI AMBIENTALI E CULTURALI

Scheda n°

743

Scheda n° 743

Sub:



IMPIANTO ORIGINARIO

- CORRISPONDENTE
- MODIFICATO
- SOSTITUITO
- ASSENTE

GRADO DI CONSERVAZIONE

- BUONO
- DISCRETO
- SCADENTE
- PESSIMO

VALORE ARCHITETTONICO AMBIENTALE

- ELEVATO
- SIGNIFICATIVO
- MODESTO
- NULLO

GRADO DI TUTELA

3

DESTINAZIONE D'USO ESISTENTE/AMMESSA

INTERRATO		
PIANO TERRA	3	Commercio/Terziario
PRIMO PIANO	1	Residenza
SECONDO PIANO		
TERZO PIANO:		
SOTTOTETTO:	1	Residenza

INTERVENTI CONSENTITI *

- RESTAURO/RISANAMENTO CONSERVATIVO
- RISTRUTTURAZIONE EDILIZIA PARZIALE
- RISTRUTTURAZIONE EDILIZIA
- SOSTITUZIONE EDILIZIA
- DEMOLIZIONE SENZA RICOSTRUZIONE

SCHEMA

INTERVENTI AMMESSI SULL'INVOLUCRO ESTERNO

FRONTI TUTELATI

NOTE:

- 1 RESTAURO
- 2 RIPRISTINO
- 3 RIDEFINIZIONE

COPERTURA

NOTE:

- 1 RESTAURO
- 2 RIPRISTINO
- 3 RIDEFINIZIONE

AMPLIAMENTO TIPO

- SOTTOTETTO ESISTENTE ABITABILE
- CREAZIONE SOTTOTETTO
- ALLINEAMENTO COPERTURA
- SOPRAELEVAZIONE DI UN PIANO

AMPLIAMENTO PLANIMETRICO

- TIPO 1 TIPO 2 TIPO 3

Volume massimo ampliamento mc

PRESCRIZIONI

* Nel rispetto delle modalità specificate con il grado di tutela assegnato.

COMUNE DI MALO (VI)

VARIANTE AL P.R.G. - ANNO 2003

SCHEDA PUNTUALE DI INTERVENTO BENI AMBIENTALI E CULTURALI

Scheda n°

745

Scheda n° 745

Sub:



IMPIANTO ORIGINARIO

- CORRISPONDENTE
- MODIFICATO
- SOSTITUITO
- ASSENTE

GRADO DI CONSERVAZIONE

- BUONO
- DISCRETO
- SCADENTE
- PESSIMO

VALORE ARCHITETTONICO AMBIENTALE

- ELEVATO
- SIGNIFICATIVO
- MODESTO
- NULLO

GRADO DI TUTELA

4

DESTINAZIONE D'USO ESISTENTE/AMMESSA

INTERRATO

PIANO TERRA 1 Residenza

PRIMO PIANO 1 Residenza

SECONDO PIANO

TERZO PIANO:

SOTTOTETTO: 1 Residenza

INTERVENTI CONSENTITI *

- RESTAURO/RISANAMENTO CONSERVATIVO
- RISTRUTTURAZIONE EDILIZIA PARZIALE
- RISTRUTTURAZIONE EDILIZIA
- SOSTITUZIONE EDILIZIA
- DEMOLIZIONE SENZA RICOSTRUZIONE

SCHEMA

INTERVENTI AMMESSI SULL'INVOLUCRO ESTERNO

FRONTI TUTELATI

NOTE:

- 1 RESTAURO
- 2 RIPRISTINO
- 3 RIDEFINIZIONE

COPERTURA

NOTE:

- 1 RESTAURO
- 2 RIPRISTINO
- 3 RIDEFINIZIONE

AMPLIAMENTO TIPO

- SOTTOTETTO ESISTENTE ABITABILE
- CREAZIONE SOTTOTETTO
- ALLINEAMENTO COPERTURA
- SOPRAELEVAZIONE DI UN PIANO

AMPLIAMENTO PLANIMETRICO

TIPO 1 TIPO 2 TIPO 3

Volume massimo ampliamento mc

PRESCRIZIONI

* Nel rispetto delle modalità specificate con il grado di tutela assegnato.

COMUNE DI MALO (VI)

VARIANTE AL P.R.G. - ANNO 2003

SCHEDA PUNTUALE DI INTERVENTO BENI AMBIENTALI E CULTURALI

Scheda n°

746

Scheda n° 746

Sub:



IMPIANTO ORIGINARIO

- CORRISPONDENTE
 MODIFICATO
 SOSTITUITO
 ASSENTE

GRADO DI CONSERVAZIONE

- BUONO
 DISCRETO
 SCADENTE
 PESSIMO

VALORE ARCHITETTONICO AMBIENTALE

- ELEVATO
 SIGNIFICATIVO
 MODESTO
 NULLO

GRADO DI TUTELA

4

DESTINAZIONE D'USO ESISTENTE/AMMESSA

INTERRATO

PIANO TERRA 1 Residenza

PRIMO PIANO 1 Residenza

SECONDO PIANO

TERZO PIANO:

SOTTOTETTO:

INTERVENTI CONSENTITI *

- RESTAURO/RISANAMENTO CONSERVATIVO
 RISTRUTTURAZIONE EDILIZIA PARZIALE
 RISTRUTTURAZIONE EDILIZIA
 SOSTITUZIONE EDILIZIA
 DEMOLIZIONE SENZA RICOSTRUZIONE

SCHEMA

INTERVENTI AMMESSI SULL'INVOLUCRO ESTERNO

FRONTI TUTELATI

NOTE:

- 1 RESTAURO
 2 RIPRISTINO
 3 RIDEFINIZIONE

COPERTURA

NOTE:

- 1 RESTAURO
 2 RIPRISTINO
 3 RIDEFINIZIONE

AMPLIAMENTO TIPO

- SOTTOTETTO ESISTENTE ABITABILE
 CREAZIONE SOTTOTETTO
 ALLINEAMENTO COPERTURA
 SOPRAELEVAZIONE DI UN PIANO

AMPLIAMENTO PLANIMETRICO

TIPO 1 TIPO 2 TIPO 3

Volume massimo ampliamento mc

PRESCRIZIONI

* Nel rispetto delle modalità specificate con il grado di tutela assegnato.

COMUNE DI MALO (VI)

VARIANTE AL P.R.G. - ANNO 2003

SCHEDA PUNTUALE DI INTERVENTO BENI AMBIENTALI E CULTURALI

Scheda n°

747

Scheda n° 747

Sub:



IMPIANTO ORIGINARIO

- CORRISPONDENTE
 MODIFICATO
 SOSTITUITO
 ASSENTE

GRADO DI CONSERVAZIONE

- BUONO
 DISCRETO
 SCADENTE
 PESSIMO

VALORE ARCHITETTONICO AMBIENTALE

- ELEVATO
 SIGNIFICATIVO
 MODESTO
 NULLO

GRADO DI TUTELA

4

DESTINAZIONE D'USO ESISTENTE/AMMESSA

INTERRATO

PIANO TERRA 7 Autorimessa

PRIMO PIANO

SECONDO PIANO

TERZO PIANO:

SOTTOTETTO: 1 Residenza

INTERVENTI CONSENTITI *

- RESTAURO/RISANAMENTO CONSERVATIVO
 RISTRUTTURAZIONE EDILIZIA PARZIALE
 RISTRUTTURAZIONE EDILIZIA
 SOSTITUZIONE EDILIZIA
 DEMOLIZIONE SENZA RICOSTRUZIONE

SCHEMA

INTERVENTI AMMESSI SULL'INVOLUCRO ESTERNO

FRONTI TUTELATI

NOTE:

- 1 RESTAURO
 2 RIPRISTINO
 3 RIDEFINIZIONE

COPERTURA

NOTE:

- 1 RESTAURO
 2 RIPRISTINO
 3 RIDEFINIZIONE

AMPLIAMENTO TIPO

- SOTTOTETTO ESISTENTE ABITABILE
 CREAZIONE SOTTOTETTO
 ALLINEAMENTO COPERTURA
 SOPRAELEVAZIONE DI UN PIANO

AMPLIAMENTO PLANIMETRICO

TIPO 1 TIPO 2 TIPO 3

Volume massimo ampliamento mc

PRESCRIZIONI

* Nel rispetto delle modalità specificate con il grado di tutela assegnato.

COMUNE DI MALO (VI)

VARIANTE AL P.R.G. - ANNO 2003

SCHEDA PUNTUALE DI INTERVENTO BENI AMBIENTALI E CULTURALI

Scheda n°

748

Scheda n° 748

Sub:



IMPIANTO ORIGINARIO

- CORRISPONDENTE
- MODIFICATO
- SOSTITUITO
- ASSENTE

GRADO DI CONSERVAZIONE

- BUONO
- DISCRETO
- SCADENTE
- PESSIMO

VALORE ARCHITETTONICO AMBIENTALE

- ELEVATO
- SIGNIFICATIVO
- MODESTO
- NULLO

GRADO DI TUTELA

4

DESTINAZIONE D'USO ESISTENTE/AMMESSA

INTERRATO		
PIANO TERRA	1	Residenza
PRIMO PIANO	1	Residenza
SECONDO PIANO		
TERZO PIANO:		
SOTTOTETTO:	1	Residenza

INTERVENTI CONSENTITI *

- RESTAURO/RISANAMENTO CONSERVATIVO
- RISTRUTTURAZIONE EDILIZIA PARZIALE
- RISTRUTTURAZIONE EDILIZIA
- SOSTITUZIONE EDILIZIA
- DEMOLIZIONE SENZA RICOSTRUZIONE

SCHEMA

INTERVENTI AMMESSI SULL'INVOLUCRO ESTERNO

FRONTI TUTELATI

NOTE:

- 1 RESTAURO
- 2 RIPRISTINO
- 3 RIDEFINIZIONE

COPERTURA

NOTE:

- 1 RESTAURO
- 2 RIPRISTINO
- 3 RIDEFINIZIONE

AMPLIAMENTO TIPO

- SOTTOTETTO ESISTENTE ABITABILE
- CREAZIONE SOTTOTETTO
- ALLINEAMENTO COPERTURA
- SOPRAELEVAZIONE DI UN PIANO

AMPLIAMENTO PLANIMETRICO

TIPO 1 TIPO 2 TIPO 3

Volume massimo ampliamento mc

PRESCRIZIONI

* Nel rispetto delle modalità specificate con il grado di tutela assegnato.

COMUNE DI MALO (VI)

VARIANTE AL P.R.G. - ANNO 2003

SCHEDA PUNTUALE DI INTERVENTO BENI AMBIENTALI E CULTURALI

Scheda n°

751

Scheda n° 751

Sub:



IMPIANTO ORIGINARIO

- CORRISPONDENTE
- MODIFICATO
- SOSTITUITO
- ASSENTE

GRADO DI CONSERVAZIONE

- BUONO
- DISCRETO
- SCADENTE
- PESSIMO

VALORE ARCHITETTONICO AMBIENTALE

- ELEVATO
- SIGNIFICATIVO
- MODESTO
- NULLO

GRADO DI TUTELA

4

DESTINAZIONE D'USO ESISTENTE/AMMESSA

INTERRATO

PIANO TERRA 1 Residenza

PRIMO PIANO 1 Residenza

SECONDO PIANO

TERZO PIANO:

SOTTOTETTO:

INTERVENTI CONSENTITI *

- RESTAURO/RISANAMENTO CONSERVATIVO
- RISTRUTTURAZIONE EDILIZIA PARZIALE
- RISTRUTTURAZIONE EDILIZIA
- SOSTITUZIONE EDILIZIA
- DEMOLIZIONE SENZA RICOSTRUZIONE

SCHEMA

INTERVENTI AMMESSI SULL'INVOLUCRO ESTERNO

FRONTI TUTELATI

NOTE:

- 1 RESTAURO
- 2 RIPRISTINO
- 3 RIDEFINIZIONE

COPERTURA

NOTE:

- 1 RESTAURO
- 2 RIPRISTINO
- 3 RIDEFINIZIONE

AMPLIAMENTO TIPO

- SOTTOTETTO ESISTENTE ABITABILE
- CREAZIONE SOTTOTETTO
- ALLINEAMENTO COPERTURA
- SOPRAELEVAZIONE DI UN PIANO

AMPLIAMENTO PLANIMETRICO

TIPO 1 TIPO 2 TIPO 3

Volume massimo ampliamento mc

PRESCRIZIONI

* Nel rispetto delle modalità specificate con il grado di tutela assegnato.

COMUNE DI MALO (VI)

VARIANTE AL P.R.G. - ANNO 2003

SCHEDA PUNTUALE DI INTERVENTO BENI AMBIENTALI E CULTURALI

Scheda n°

753

Scheda n° 753

Sub:



IMPIANTO ORIGINARIO

- CORRISPONDENTE
 MODIFICATO
 SOSTITUITO
 ASSENTE

GRADO DI CONSERVAZIONE

- BUONO
 DISCRETO
 SCADENTE
 PESSIMO

VALORE ARCHITETTONICO AMBIENTALE

- ELEVATO
 SIGNIFICATIVO
 MODESTO
 NULLO

GRADO DI TUTELA

3

DESTINAZIONE D'USO ESISTENTE/AMMESSA

INTERRATO

PIANO TERRA 1 Residenza

PRIMO PIANO 1 Residenza

SECONDO PIANO

TERZO PIANO:

SOTTOTETTO: 1 Residenza

INTERVENTI CONSENTITI *

- RESTAURO/RISANAMENTO CONSERVATIVO
 RISTRUTTURAZIONE EDILIZIA PARZIALE
 RISTRUTTURAZIONE EDILIZIA
 SOSTITUZIONE EDILIZIA
 DEMOLIZIONE SENZA RICOSTRUZIONE

SCHEMA

INTERVENTI AMMESSI SULL'INVOLUCRO ESTERNO

FRONTI TUTELATI

NOTE:

- 1 RESTAURO
 2 RIPRISTINO
 3 RIDEFINIZIONE

COPERTURA

NOTE:

- 1 RESTAURO
 2 RIPRISTINO
 3 RIDEFINIZIONE

AMPLIAMENTO TIPO

- SOTTOTETTO ESISTENTE ABITABILE
 CREAZIONE SOTTOTETTO
 ALLINEAMENTO COPERTURA
 SOPRAELEVAZIONE DI UN PIANO

AMPLIAMENTO PLANIMETRICO

TIPO 1 TIPO 2 TIPO 3

Volume massimo ampliamento mc

PRESCRIZIONI

* Nel rispetto delle modalità specificate con il grado di tutela assegnato.

COMUNE DI MALO (VI)

VARIANTE AL P.R.G. - ANNO 2003

SCHEDA PUNTUALE DI INTERVENTO BENI AMBIENTALI E CULTURALI

Scheda n°

754

Scheda n° 754

Sub:



IMPIANTO ORIGINARIO

- CORRISPONDENTE
 MODIFICATO
 SOSTITUITO
 ASSENTE

GRADO DI CONSERVAZIONE

- BUONO
 DISCRETO
 SCADENTE
 PESSIMO

VALORE ARCHITETTONICO AMBIENTALE

- ELEVATO
 SIGNIFICATIVO
 MODESTO
 NULLO

GRADO DI TUTELA

4

DESTINAZIONE D'USO ESISTENTE/AMMESSA

INTERRATO

PIANO TERRA 1 Residenza

PRIMO PIANO 1 Residenza

SECONDO PIANO

TERZO PIANO:

SOTTOTETTO: 1 Residenza

INTERVENTI CONSENTITI *

- RESTAURO/RISANAMENTO CONSERVATIVO
 RISTRUTTURAZIONE EDILIZIA PARZIALE
 RISTRUTTURAZIONE EDILIZIA
 SOSTITUZIONE EDILIZIA
 DEMOLIZIONE SENZA RICOSTRUZIONE

SCHEMA

INTERVENTI AMMESSI SULL'INVOLUCRO ESTERNO

FRONTI TUTELATI

NOTE:

- 1 RESTAURO
 2 RIPRISTINO
 3 RIDEFINIZIONE

COPERTURA

NOTE:

- 1 RESTAURO
 2 RIPRISTINO
 3 RIDEFINIZIONE

AMPLIAMENTO TIPO

- SOTTOTETTO ESISTENTE ABITABILE
 CREAZIONE SOTTOTETTO
 ALLINEAMENTO COPERTURA
 SOPRAELEVAZIONE DI UN PIANO

AMPLIAMENTO PLANIMETRICO

- TIPO 1 TIPO 2 TIPO 3

Volume massimo ampliamento mc

PRESCRIZIONI

* Nel rispetto delle modalità specificate con il grado di tutela assegnato.

COMUNE DI MALO (VI)

VARIANTE AL P.R.G. - ANNO 2003

SCHEDA PUNTUALE DI INTERVENTO BENI AMBIENTALI E CULTURALI

Scheda n°

755

Scheda n° 755

Sub:



IMPIANTO ORIGINARIO

- CORRISPONDENTE
- MODIFICATO
- SOSTITUITO
- ASSENTE

GRADO DI CONSERVAZIONE

- BUONO
- DISCRETO
- SCADENTE
- PESSIMO

VALORE ARCHITETTONICO AMBIENTALE

- ELEVATO
- SIGNIFICATIVO
- MODESTO
- NULLO

GRADO DI TUTELA

4

DESTINAZIONE D'USO ESISTENTE/AMMESSA

INTERRATO

PIANO TERRA 7 Autorimessa

PRIMO PIANO 1 Residenza

SECONDO PIANO

TERZO PIANO:

SOTTOTETTO:

INTERVENTI CONSENTITI *

- RESTAURO/RISANAMENTO CONSERVATIVO
- RISTRUTTURAZIONE EDILIZIA PARZIALE
- RISTRUTTURAZIONE EDILIZIA
- SOSTITUZIONE EDILIZIA
- DEMOLIZIONE SENZA RICOSTRUZIONE

SCHEMA

INTERVENTI AMMESSI SULL'INVOLUCRO ESTERNO

FRONTI TUTELATI

NOTE:

- 1 RESTAURO
- 2 RIPRISTINO
- 3 RIDEFINIZIONE

COPERTURA

NOTE:

- 1 RESTAURO
- 2 RIPRISTINO
- 3 RIDEFINIZIONE

AMPLIAMENTO TIPO

- SOTTOTETTO ESISTENTE ABITABILE
- CREAZIONE SOTTOTETTO
- ALLINEAMENTO COPERTURA
- SOPRAELEVAZIONE DI UN PIANO

AMPLIAMENTO PLANIMETRICO

TIPO 1 TIPO 2 TIPO 3

Volume massimo ampliamento mc

PRESCRIZIONI

* Nel rispetto delle modalità specificate con il grado di tutela assegnato.

COMUNE DI MALO (VI)

VARIANTE AL P.R.G. - ANNO 2003

SCHEDA PUNTUALE DI INTERVENTO BENI AMBIENTALI E CULTURALI

Scheda n°

756

Scheda n° 756

Sub:



IMPIANTO ORIGINARIO

- CORRISPONDENTE
 MODIFICATO
 SOSTITUITO
 ASSENTE

GRADO DI CONSERVAZIONE

- BUONO
 DISCRETO
 SCADENTE
 PESSIMO

VALORE ARCHITETTONICO AMBIENTALE

- ELEVATO
 SIGNIFICATIVO
 MODESTO
 NULLO

GRADO DI TUTELA

3

DESTINAZIONE D'USO ESISTENTE/AMMESSA

INTERRATO

PIANO TERRA 1 Residenza

PRIMO PIANO

SECONDO PIANO

TERZO PIANO:

SOTTOTETTO: 1 Residenza

INTERVENTI CONSENTITI *

- RESTAURO/RISANAMENTO CONSERVATIVO
 RISTRUTTURAZIONE EDILIZIA PARZIALE
 RISTRUTTURAZIONE EDILIZIA
 SOSTITUZIONE EDILIZIA
 DEMOLIZIONE SENZA RICOSTRUZIONE

SCHEMA

INTERVENTI AMMESSI SULL'INVOLUCRO ESTERNO

FRONTI TUTELATI

NOTE:

- 1 RESTAURO
 2 RIPRISTINO
 3 RIDEFINIZIONE

COPERTURA

NOTE:

- 1 RESTAURO
 2 RIPRISTINO
 3 RIDEFINIZIONE

AMPLIAMENTO TIPO

- SOTTOTETTO ESISTENTE ABITABILE
 CREAZIONE SOTTOTETTO
 ALLINEAMENTO COPERTURA
 SOPRAELEVAZIONE DI UN PIANO

AMPLIAMENTO PLANIMETRICO

TIPO 1 TIPO 2 TIPO 3

Volume massimo ampliamento mc

PRESCRIZIONI

* Nel rispetto delle modalità specificate con il grado di tutela assegnato.

COMUNE DI MALO (VI)

VARIANTE AL P.R.G. - ANNO 2003

SCHEDA PUNTUALE DI INTERVENTO BENI AMBIENTALI E CULTURALI

Scheda n°

757

Scheda n° 757

Sub:



IMPIANTO ORIGINARIO

- CORRISPONDENTE
 MODIFICATO
 SOSTITUITO
 ASSENTE

GRADO DI CONSERVAZIONE

- BUONO
 DISCRETO
 SCADENTE
 PESSIMO

VALORE ARCHITETTONICO AMBIENTALE

- ELEVATO
 SIGNIFICATIVO
 MODESTO
 NULLO

GRADO DI TUTELA

3

DESTINAZIONE D'USO ESISTENTE/AMMESSA

INTERRATO

PIANO TERRA 1 Residenza

PRIMO PIANO 1 Residenza

SECONDO PIANO

TERZO PIANO:

SOTTOTETTO:

INTERVENTI CONSENTITI *

- RESTAURO/RISANAMENTO CONSERVATIVO
 RISTRUTTURAZIONE EDILIZIA PARZIALE
 RISTRUTTURAZIONE EDILIZIA
 SOSTITUZIONE EDILIZIA
 DEMOLIZIONE SENZA RICOSTRUZIONE

SCHEMA

INTERVENTI AMMESSI SULL'INVOLUCRO ESTERNO

FRONTI TUTELATI

NOTE:

- 1 RESTAURO
 2 RIPRISTINO
 3 RIDEFINIZIONE

COPERTURA

NOTE:

- 1 RESTAURO
 2 RIPRISTINO
 3 RIDEFINIZIONE

AMPLIAMENTO TIPO

- SOTTOTETTO ESISTENTE ABITABILE
 CREAZIONE SOTTOTETTO
 ALLINEAMENTO COPERTURA
 SOPRAELEVAZIONE DI UN PIANO

AMPLIAMENTO PLANIMETRICO

TIPO 1 TIPO 2 TIPO 3

Volume massimo ampliamento mc

PRESCRIZIONI

* Nel rispetto delle modalità specificate con il grado di tutela assegnato.

COMUNE DI MALO (VI)

VARIANTE AL P.R.G. - ANNO 2003

SCHEDA PUNTUALE DI INTERVENTO BENI AMBIENTALI E CULTURALI

Scheda n°

759

Scheda n° 759

Sub:



IMPIANTO ORIGINARIO

- CORRISPONDENTE
 MODIFICATO
 SOSTITUITO
 ASSENTE

GRADO DI CONSERVAZIONE

- BUONO
 DISCRETO
 SCADENTE
 PESSIMO

VALORE ARCHITETTONICO AMBIENTALE

- ELEVATO
 SIGNIFICATIVO
 MODESTO
 NULLO

GRADO DI TUTELA

4

DESTINAZIONE D'USO ESISTENTE/AMMESSA

INTERRATO

PIANO TERRA 1 Residenza

PRIMO PIANO 1 Residenza

SECONDO PIANO

TERZO PIANO:

SOTTOTETTO: 1 Residenza

INTERVENTI CONSENTITI *

- RESTAURO/RISANAMENTO CONSERVATIVO
 RISTRUTTURAZIONE EDILIZIA PARZIALE
 RISTRUTTURAZIONE EDILIZIA
 SOSTITUZIONE EDILIZIA
 DEMOLIZIONE SENZA RICOSTRUZIONE

SCHEMA

INTERVENTI AMMESSI SULL'INVOLUCRO ESTERNO

FRONTI TUTELATI

NOTE:

- 1 RESTAURO
 2 RIPRISTINO
 3 RIDEFINIZIONE

COPERTURA

NOTE:

- 1 RESTAURO
 2 RIPRISTINO
 3 RIDEFINIZIONE

AMPLIAMENTO TIPO

- SOTTOTETTO ESISTENTE ABITABILE
 CREAZIONE SOTTOTETTO
 ALLINEAMENTO COPERTURA
 SOPRAELEVAZIONE DI UN PIANO

AMPLIAMENTO PLANIMETRICO

TIPO 1 TIPO 2 TIPO 3

Volume massimo ampliamento mc

PRESCRIZIONI

* Nel rispetto delle modalità specificate con il grado di tutela assegnato.

COMUNE DI MALO (VI)

VARIANTE AL P.R.G. - ANNO 2003

SCHEDA PUNTUALE DI INTERVENTO BENI AMBIENTALI E CULTURALI

Scheda n°

760

Scheda n° 760

Sub:



IMPIANTO ORIGINARIO

- CORRISPONDENTE
 MODIFICATO
 SOSTITUITO
 ASSENTE

GRADO DI CONSERVAZIONE

- BUONO
 DISCRETO
 SCADENTE
 PESSIMO

VALORE ARCHITETTONICO AMBIENTALE

- ELEVATO
 SIGNIFICATIVO
 MODESTO
 NULLO

GRADO DI TUTELA

4

DESTINAZIONE D'USO ESISTENTE/AMMESSA

INTERRATO

PIANO TERRA 1 Residenza

PRIMO PIANO 1 Residenza

SECONDO PIANO

TERZO PIANO:

SOTTOTETTO: 1 Residenza

INTERVENTI CONSENTITI *

- RESTAURO/RISANAMENTO CONSERVATIVO
 RISTRUTTURAZIONE EDILIZIA PARZIALE
 RISTRUTTURAZIONE EDILIZIA
 SOSTITUZIONE EDILIZIA
 DEMOLIZIONE SENZA RICOSTRUZIONE

SCHEMA

INTERVENTI AMMESSI SULL'INVOLUCRO ESTERNO

FRONTI TUTELATI

NOTE:

- 1 RESTAURO
 2 RIPRISTINO
 3 RIDEFINIZIONE

COPERTURA

NOTE:

- 1 RESTAURO
 2 RIPRISTINO
 3 RIDEFINIZIONE

AMPLIAMENTO TIPO

- SOTTOTETTO ESISTENTE ABITABILE
 CREAZIONE SOTTOTETTO
 ALLINEAMENTO COPERTURA
 SOPRAELEVAZIONE DI UN PIANO

AMPLIAMENTO PLANIMETRICO

TIPO 1 TIPO 2 TIPO 3

Volume massimo ampliamento mc

PRESCRIZIONI

* Nel rispetto delle modalità specificate con il grado di tutela assegnato.

COMUNE DI MALO (VI)

VARIANTE AL P.R.G. - ANNO 2003

SCHEDA PUNTUALE DI INTERVENTO BENI AMBIENTALI E CULTURALI

Scheda n°

761

Scheda n° 761

Sub:



IMPIANTO ORIGINARIO

- CORRISPONDENTE
- MODIFICATO
- SOSTITUITO
- ASSENTE

GRADO DI CONSERVAZIONE

- BUONO
- DISCRETO
- SCADENTE
- PESSIMO

VALORE ARCHITETTONICO AMBIENTALE

- ELEVATO
- SIGNIFICATIVO
- MODESTO
- NULLO

GRADO DI TUTELA

4

DESTINAZIONE D'USO ESISTENTE/AMMESSA

INTERRATO

PIANO TERRA 1 Residenza

PRIMO PIANO 1 Residenza

SECONDO PIANO

TERZO PIANO:

SOTTOTETTO: 1 Residenza

INTERVENTI CONSENTITI *

- RESTAURO/RISANAMENTO CONSERVATIVO
- RISTRUTTURAZIONE EDILIZIA PARZIALE
- RISTRUTTURAZIONE EDILIZIA
- SOSTITUZIONE EDILIZIA
- DEMOLIZIONE SENZA RICOSTRUZIONE

SCHEMA

INTERVENTI AMMESSI SULL'INVOLUCRO ESTERNO

FRONTI TUTELATI

NOTE:

- 1 RESTAURO
- 2 RIPRISTINO
- 3 RIDEFINIZIONE

COPERTURA

NOTE:

- 1 RESTAURO
- 2 RIPRISTINO
- 3 RIDEFINIZIONE

AMPLIAMENTO TIPO

- SOTTOTETTO ESISTENTE ABITABILE
- CREAZIONE SOTTOTETTO
- ALLINEAMENTO COPERTURA
- SOPRAELEVAZIONE DI UN PIANO

AMPLIAMENTO PLANIMETRICO

TIPO 1 TIPO 2 TIPO 3

Volume massimo ampliamento mc

PRESCRIZIONI

* Nel rispetto delle modalità specificate con il grado di tutela assegnato.

COMUNE DI MALO (VI)

VARIANTE AL P.R.G. - ANNO 2003

SCHEDA PUNTUALE DI INTERVENTO BENI AMBIENTALI E CULTURALI

Scheda n°

762

Scheda n° 762

Sub:



IMPIANTO ORIGINARIO

- CORRISPONDENTE
- MODIFICATO
- SOSTITUITO
- ASSENTE

GRADO DI CONSERVAZIONE

- BUONO
- DISCRETO
- SCADENTE
- PESSIMO

VALORE ARCHITETTONICO AMBIENTALE

- ELEVATO
- SIGNIFICATIVO
- MODESTO
- NULLO

GRADO DI TUTELA

4

DESTINAZIONE D'USO ESISTENTE/AMMESSA

INTERRATO		
PIANO TERRA	1	Residenza
PRIMO PIANO	1	Residenza
SECONDO PIANO		
TERZO PIANO:		
SOTTOTETTO:	1	Residenza

INTERVENTI CONSENTITI *

- RESTAURO/RISANAMENTO CONSERVATIVO
- RISTRUTTURAZIONE EDILIZIA PARZIALE
- RISTRUTTURAZIONE EDILIZIA
- SOSTITUZIONE EDILIZIA
- DEMOLIZIONE SENZA RICOSTRUZIONE

SCHEMA

INTERVENTI AMMESSI SULL'INVOLUCRO ESTERNO

FRONTI TUTELATI

NOTE:

- 1 RESTAURO
- 2 RIPRISTINO
- 3 RIDEFINIZIONE

COPERTURA

NOTE:

- 1 RESTAURO
- 2 RIPRISTINO
- 3 RIDEFINIZIONE

AMPLIAMENTO TIPO

- SOTTOTETTO ESISTENTE ABITABILE
- CREAZIONE SOTTOTETTO
- ALLINEAMENTO COPERTURA
- SOPRAELEVAZIONE DI UN PIANO

AMPLIAMENTO PLANIMETRICO

- TIPO 1 TIPO 2 TIPO 3

Volume massimo ampliamento mc

PRESCRIZIONI

* Nel rispetto delle modalità specificate con il grado di tutela assegnato.

COMUNE DI MALO (VI)

VARIANTE AL P.R.G. - ANNO 2003

SCHEDA PUNTUALE DI INTERVENTO BENI AMBIENTALI E CULTURALI

Scheda n°

763

Scheda n° 763

Sub:



IMPIANTO ORIGINARIO

- CORRISPONDENTE
 MODIFICATO
 SOSTITUITO
 ASSENTE

GRADO DI CONSERVAZIONE

- BUONO
 DISCRETO
 SCADENTE
 PESSIMO

VALORE ARCHITETTONICO AMBIENTALE

- ELEVATO
 SIGNIFICATIVO
 MODESTO
 NULLO

GRADO DI TUTELA

4

DESTINAZIONE D'USO ESISTENTE/AMMESSA

INTERRATO

PIANO TERRA 1 Residenza

PRIMO PIANO 1 Residenza

SECONDO PIANO

TERZO PIANO:

SOTTOTETTO: 1 Residenza

INTERVENTI CONSENTITI *

- RESTAURO/RISANAMENTO CONSERVATIVO
 RISTRUTTURAZIONE EDILIZIA PARZIALE
 RISTRUTTURAZIONE EDILIZIA
 SOSTITUZIONE EDILIZIA
 DEMOLIZIONE SENZA RICOSTRUZIONE

SCHEMA

INTERVENTI AMMESSI SULL'INVOLUCRO ESTERNO

FRONTI TUTELATI

NOTE:

- 1 RESTAURO
 2 RIPRISTINO
 3 RIDEFINIZIONE

COPERTURA

NOTE:

- 1 RESTAURO
 2 RIPRISTINO
 3 RIDEFINIZIONE

AMPLIAMENTO TIPO

- SOTTOTETTO ESISTENTE ABITABILE
 CREAZIONE SOTTOTETTO
 ALLINEAMENTO COPERTURA
 SOPRAELEVAZIONE DI UN PIANO

AMPLIAMENTO PLANIMETRICO

TIPO 1 TIPO 2 TIPO 3

Volume massimo ampliamento mc

PRESCRIZIONI

* Nel rispetto delle modalità specificate con il grado di tutela assegnato.

COMUNE DI MALO (VI)

VARIANTE AL P.R.G. - ANNO 2003

SCHEDA PUNTUALE DI INTERVENTO BENI AMBIENTALI E CULTURALI

Scheda n°

764

Scheda n° 764

Sub:



IMPIANTO ORIGINARIO

- CORRISPONDENTE
- MODIFICATO
- SOSTITUITO
- ASSENTE

GRADO DI CONSERVAZIONE

- BUONO
- DISCRETO
- SCADENTE
- PESSIMO

VALORE ARCHITETTONICO AMBIENTALE

- ELEVATO
- SIGNIFICATIVO
- MODESTO
- NULLO

GRADO DI TUTELA

4

DESTINAZIONE D'USO ESISTENTE/AMMESSA

INTERRATO

PIANO TERRA 1 Residenza

PRIMO PIANO 1 Residenza

SECONDO PIANO

TERZO PIANO:

SOTTOTETTO: 1 Residenza

INTERVENTI CONSENTITI *

- RESTAURO/RISANAMENTO CONSERVATIVO
- RISTRUTTURAZIONE EDILIZIA PARZIALE
- RISTRUTTURAZIONE EDILIZIA
- SOSTITUZIONE EDILIZIA
- DEMOLIZIONE SENZA RICOSTRUZIONE

SCHEMA

INTERVENTI AMMESSI SULL'INVOLUCRO ESTERNO

FRONTI TUTELATI

NOTE:

- 1 RESTAURO
- 2 RIPRISTINO
- 3 RIDEFINIZIONE

COPERTURA

NOTE:

- 1 RESTAURO
- 2 RIPRISTINO
- 3 RIDEFINIZIONE

AMPLIAMENTO TIPO

- SOTTOTETTO ESISTENTE ABITABILE
- CREAZIONE SOTTOTETTO
- ALLINEAMENTO COPERTURA
- SOPRAELEVAZIONE DI UN PIANO

AMPLIAMENTO PLANIMETRICO

TIPO 1 TIPO 2 TIPO 3

Volume massimo ampliamento mc

PRESCRIZIONI

* Nel rispetto delle modalità specificate con il grado di tutela assegnato.

COMUNE DI MALO (VI)

VARIANTE AL P.R.G. - ANNO 2003

SCHEDA PUNTUALE DI INTERVENTO BENI AMBIENTALI E CULTURALI

Scheda n°

765

Scheda n° 765

Sub:



IMPIANTO ORIGINARIO

- CORRISPONDENTE
 MODIFICATO
 SOSTITUITO
 ASSENTE

GRADO DI CONSERVAZIONE

- BUONO
 DISCRETO
 SCADENTE
 PESSIMO

VALORE ARCHITETTONICO AMBIENTALE

- ELEVATO
 SIGNIFICATIVO
 MODESTO
 NULLO

GRADO DI TUTELA

3

DESTINAZIONE D'USO ESISTENTE/AMMESSA

INTERRATO

PIANO TERRA 1 Residenza

PRIMO PIANO 1 Residenza

SECONDO PIANO

TERZO PIANO:

SOTTOTETTO: 1 Residenza

INTERVENTI CONSENTITI *

- RESTAURO/RISANAMENTO CONSERVATIVO
 RISTRUTTURAZIONE EDILIZIA PARZIALE
 RISTRUTTURAZIONE EDILIZIA
 SOSTITUZIONE EDILIZIA
 DEMOLIZIONE SENZA RICOSTRUZIONE

SCHEMA

INTERVENTI AMMESSI SULL'INVOLUCRO ESTERNO

FRONTI TUTELATI

NOTE:

- 1 RESTAURO
 2 RIPRISTINO
 3 RIDEFINIZIONE

COPERTURA

NOTE:

- 1 RESTAURO
 2 RIPRISTINO
 3 RIDEFINIZIONE

AMPLIAMENTO TIPO

- SOTTOTETTO ESISTENTE ABITABILE
 CREAZIONE SOTTOTETTO
 ALLINEAMENTO COPERTURA
 SOPRAELEVAZIONE DI UN PIANO

AMPLIAMENTO PLANIMETRICO

TIPO 1 TIPO 2 TIPO 3

Volume massimo ampliamento mc

PRESCRIZIONI

Mantenere l'affresco ed il capitello in facciata. Riutilizzare le tonalità di colore che ancora si vede in prospetto.

* Nel rispetto delle modalità specificate con il grado di tutela assegnato.

COMUNE DI MALO (VI)

VARIANTE AL P.R.G. - ANNO 2003

SCHEDA PUNTUALE DI INTERVENTO BENI AMBIENTALI E CULTURALI

Scheda n°

766

Scheda n° 766

Sub:



IMPIANTO ORIGINARIO

- CORRISPONDENTE
 MODIFICATO
 SOSTITUITO
 ASSENTE

GRADO DI CONSERVAZIONE

- BUONO
 DISCRETO
 SCADENTE
 PESSIMO

VALORE ARCHITETTONICO AMBIENTALE

- ELEVATO
 SIGNIFICATIVO
 MODESTO
 NULLO

GRADO DI TUTELA

3

DESTINAZIONE D'USO ESISTENTE/AMMESSA

INTERRATO

PIANO TERRA 1 Residenza

PRIMO PIANO 1 Residenza

SECONDO PIANO

TERZO PIANO:

SOTTOTETTO: 1 Residenza

INTERVENTI CONSENTITI *

- RESTAURO/RISANAMENTO CONSERVATIVO
 RISTRUTTURAZIONE EDILIZIA PARZIALE
 RISTRUTTURAZIONE EDILIZIA
 SOSTITUZIONE EDILIZIA
 DEMOLIZIONE SENZA RICOSTRUZIONE

SCHEMA

INTERVENTI AMMESSI SULL'INVOLUCRO ESTERNO

FRONTI TUTELATI

NOTE:

- 1 RESTAURO
 2 RIPRISTINO
 3 RIDEFINIZIONE

COPERTURA

NOTE:

- 1 RESTAURO
 2 RIPRISTINO
 3 RIDEFINIZIONE

AMPLIAMENTO TIPO

- SOTTOTETTO ESISTENTE ABITABILE
 CREAZIONE SOTTOTETTO
 ALLINEAMENTO COPERTURA
 SOPRAELEVAZIONE DI UN PIANO

AMPLIAMENTO PLANIMETRICO

TIPO 1 TIPO 2 TIPO 3

Volume massimo ampliamento mc

PRESCRIZIONI

* Nel rispetto delle modalità specificate con il grado di tutela assegnato.

COMUNE DI MALO (VI)

VARIANTE AL P.R.G. - ANNO 2003

SCHEDA PUNTUALE DI INTERVENTO BENI AMBIENTALI E CULTURALI

Scheda n°

767

Scheda n° 767

Sub:



IMPIANTO ORIGINARIO

- CORRISPONDENTE
 MODIFICATO
 SOSTITUITO
 ASSENTE

GRADO DI CONSERVAZIONE

- BUONO
 DISCRETO
 SCADENTE
 PESSIMO

VALORE ARCHITETTONICO AMBIENTALE

- ELEVATO
 SIGNIFICATIVO
 MODESTO
 NULLO

GRADO DI TUTELA

4

DESTINAZIONE D'USO ESISTENTE/AMMESSA

INTERRATO

PIANO TERRA 1 Residenza

PRIMO PIANO 1 Residenza

SECONDO PIANO

TERZO PIANO:

SOTTOTETTO: 1 Residenza

INTERVENTI CONSENTITI *

- RESTAURO/RISANAMENTO CONSERVATIVO
 RISTRUTTURAZIONE EDILIZIA PARZIALE
 RISTRUTTURAZIONE EDILIZIA
 SOSTITUZIONE EDILIZIA
 DEMOLIZIONE SENZA RICOSTRUZIONE

SCHEMA

INTERVENTI AMMESSI SULL'INVOLUCRO ESTERNO

FRONTI TUTELATI

- 1 RESTAURO
 2 RIPRISTINO
 3 RIDEFINIZIONE

NOTE:

Uniformare le forometrie.

COPERTURA

- 1 RESTAURO
 2 RIPRISTINO
 3 RIDEFINIZIONE

NOTE:

AMPLIAMENTO TIPO

- SOTTOTETTO ESISTENTE ABITABILE
 CREAZIONE SOTTOTETTO
 ALLINEAMENTO COPERTURA
 SOPRAELEVAZIONE DI UN PIANO

AMPLIAMENTO PLANIMETRICO

TIPO 1 TIPO 2 TIPO 3

Volume massimo ampliamento mc

PRESCRIZIONI

* Nel rispetto delle modalità specificate con il grado di tutela assegnato.

COMUNE DI MALO (VI)

VARIANTE AL P.R.G. - ANNO 2003

SCHEDA PUNTUALE DI INTERVENTO BENI AMBIENTALI E CULTURALI

Scheda n°

768

Scheda n° 768

Sub:



IMPIANTO ORIGINARIO

- CORRISPONDENTE
- MODIFICATO
- SOSTITUITO
- ASSENTE

GRADO DI CONSERVAZIONE

- BUONO
- DISCRETO
- SCADENTE
- PESSIMO

VALORE ARCHITETTONICO AMBIENTALE

- ELEVATO
- SIGNIFICATIVO
- MODESTO
- NULLO

GRADO DI TUTELA

4

DESTINAZIONE D'USO ESISTENTE/AMMESSA

INTERRATO

PIANO TERRA 1 Residenza

PRIMO PIANO 1 Residenza

SECONDO PIANO

TERZO PIANO:

SOTTOTETTO: 1 Residenza

INTERVENTI CONSENTITI *

- RESTAURO/RISANAMENTO CONSERVATIVO
- RISTRUTTURAZIONE EDILIZIA PARZIALE
- RISTRUTTURAZIONE EDILIZIA
- SOSTITUZIONE EDILIZIA
- DEMOLIZIONE SENZA RICOSTRUZIONE

SCHEMA

INTERVENTI AMMESSI SULL'INVOLUCRO ESTERNO

FRONTI TUTELATI

NOTE:

- 1 RESTAURO
- 2 RIPRISTINO
- 3 RIDEFINIZIONE

COPERTURA

NOTE:

- 1 RESTAURO
- 2 RIPRISTINO
- 3 RIDEFINIZIONE

AMPLIAMENTO TIPO

- SOTTOTETTO ESISTENTE ABITABILE
- CREAZIONE SOTTOTETTO
- ALLINEAMENTO COPERTURA
- SOPRAELEVAZIONE DI UN PIANO

AMPLIAMENTO PLANIMETRICO

TIPO 1 TIPO 2 TIPO 3

Volume massimo ampliamento mc

PRESCRIZIONI

* Nel rispetto delle modalità specificate con il grado di tutela assegnato.

COMUNE DI MALO (VI)

VARIANTE AL P.R.G. - ANNO 2003

SCHEDA PUNTUALE DI INTERVENTO BENI AMBIENTALI E CULTURALI

Scheda n°

769

Scheda n° 769

Sub:



IMPIANTO ORIGINARIO

- CORRISPONDENTE
- MODIFICATO
- SOSTITUITO
- ASSENTE

GRADO DI CONSERVAZIONE

- BUONO
- DISCRETO
- SCADENTE
- PESSIMO

VALORE ARCHITETTONICO AMBIENTALE

- ELEVATO
- SIGNIFICATIVO
- MODESTO
- NULLO

GRADO DI TUTELA

4

DESTINAZIONE D'USO ESISTENTE/AMMESSA

INTERRATO

PIANO TERRA 1 Residenza

PRIMO PIANO 1 Residenza

SECONDO PIANO

TERZO PIANO:

SOTTOTETTO: 1 Residenza

INTERVENTI CONSENTITI *

- RESTAURO/RISANAMENTO CONSERVATIVO
- RISTRUTTURAZIONE EDILIZIA PARZIALE
- RISTRUTTURAZIONE EDILIZIA
- SOSTITUZIONE EDILIZIA
- DEMOLIZIONE SENZA RICOSTRUZIONE

SCHEMA

INTERVENTI AMMESSI SULL'INVOLUCRO ESTERNO

FRONTI TUTELATI

NOTE:

- 1 RESTAURO
- 2 RIPRISTINO
- 3 RIDEFINIZIONE

COPERTURA

NOTE:

- 1 RESTAURO
- 2 RIPRISTINO
- 3 RIDEFINIZIONE

AMPLIAMENTO TIPO

- SOTTOTETTO ESISTENTE ABITABILE
- CREAZIONE SOTTOTETTO
- ALLINEAMENTO COPERTURA
- SOPRAELEVAZIONE DI UN PIANO

AMPLIAMENTO PLANIMETRICO

TIPO 1 TIPO 2 TIPO 3

Volume massimo ampliamento mc

PRESCRIZIONI

* Nel rispetto delle modalità specificate con il grado di tutela assegnato.

COMUNE DI MALO (VI)

VARIANTE AL P.R.G. - ANNO 2003

SCHEDA PUNTUALE DI INTERVENTO BENI AMBIENTALI E CULTURALI

Scheda n°

771

Scheda n° 771

Sub:



IMPIANTO ORIGINARIO

- CORRISPONDENTE
 MODIFICATO
 SOSTITUITO
 ASSENTE

GRADO DI CONSERVAZIONE

- BUONO
 DISCRETO
 SCADENTE
 PESSIMO

VALORE ARCHITETTONICO AMBIENTALE

- ELEVATO
 SIGNIFICATIVO
 MODESTO
 NULLO

GRADO DI TUTELA

4

DESTINAZIONE D'USO ESISTENTE/AMMESSA

INTERRATO

PIANO TERRA 1 Residenza

PRIMO PIANO 1 Residenza

SECONDO PIANO

TERZO PIANO:

SOTTOTETTO:

INTERVENTI CONSENTITI *

- RESTAURO/RISANAMENTO CONSERVATIVO
 RISTRUTTURAZIONE EDILIZIA PARZIALE
 RISTRUTTURAZIONE EDILIZIA
 SOSTITUZIONE EDILIZIA
 DEMOLIZIONE SENZA RICOSTRUZIONE

SCHEMA

INTERVENTI AMMESSI SULL'INVOLUCRO ESTERNO

FRONTI TUTELATI

NOTE:

- 1 RESTAURO
 2 RIPRISTINO
 3 RIDEFINIZIONE

COPERTURA

NOTE:

- 1 RESTAURO
 2 RIPRISTINO
 3 RIDEFINIZIONE

AMPLIAMENTO TIPO

- SOTTOTETTO ESISTENTE ABITABILE
 CREAZIONE SOTTOTETTO
 ALLINEAMENTO COPERTURA
 SOPRAELEVAZIONE DI UN PIANO

AMPLIAMENTO PLANIMETRICO

TIPO 1 TIPO 2 TIPO 3

Volume massimo ampliamento mc

PRESCRIZIONI

* Nel rispetto delle modalità specificate con il grado di tutela assegnato.

COMUNE DI MALO (VI)

VARIANTE AL P.R.G. - ANNO 2003

SCHEDA PUNTUALE DI INTERVENTO BENI AMBIENTALI E CULTURALI

Scheda n°

774

Scheda n° 774

Sub:



IMPIANTO ORIGINARIO

- CORRISPONDENTE
- MODIFICATO
- SOSTITUITO
- ASSENTE

GRADO DI CONSERVAZIONE

- BUONO
- DISCRETO
- SCADENTE
- PESSIMO

VALORE ARCHITETTONICO AMBIENTALE

- ELEVATO
- SIGNIFICATIVO
- MODESTO
- NULLO

GRADO DI TUTELA

4

DESTINAZIONE D'USO ESISTENTE/AMMESSA

INTERRATO

PIANO TERRA 1 Residenza

PRIMO PIANO 1 Residenza

SECONDO PIANO

TERZO PIANO:

SOTTOTETTO: 1 Residenza

INTERVENTI CONSENTITI *

- RESTAURO/RISANAMENTO CONSERVATIVO
- RISTRUTTURAZIONE EDILIZIA PARZIALE
- RISTRUTTURAZIONE EDILIZIA
- SOSTITUZIONE EDILIZIA
- DEMOLIZIONE SENZA RICOSTRUZIONE

SCHEMA

INTERVENTI AMMESSI SULL'INVOLUCRO ESTERNO

FRONTI TUTELATI

NOTE:

- 1 RESTAURO
- 2 RIPRISTINO
- 3 RIDEFINIZIONE

COPERTURA

NOTE:

- 1 RESTAURO
- 2 RIPRISTINO
- 3 RIDEFINIZIONE

AMPLIAMENTO TIPO

- SOTTOTETTO ESISTENTE ABITABILE
- CREAZIONE SOTTOTETTO
- ALLINEAMENTO COPERTURA
- SOPRAELEVAZIONE DI UN PIANO

AMPLIAMENTO PLANIMETRICO

TIPO 1 TIPO 2 TIPO 3

Volume massimo ampliamento mc

PRESCRIZIONI

* Nel rispetto delle modalità specificate con il grado di tutela assegnato.

COMUNE DI MALO (VI)

VARIANTE AL P.R.G. - ANNO 2003

SCHEDA PUNTUALE DI INTERVENTO BENI AMBIENTALI E CULTURALI

Scheda n°

775

Scheda n° 775

Sub:



IMPIANTO ORIGINARIO

- CORRISPONDENTE
 MODIFICATO
 SOSTITUITO
 ASSENTE

GRADO DI CONSERVAZIONE

- BUONO
 DISCRETO
 SCADENTE
 PESSIMO

VALORE ARCHITETTONICO AMBIENTALE

- ELEVATO
 SIGNIFICATIVO
 MODESTO
 NULLO

GRADO DI TUTELA

3

DESTINAZIONE D'USO ESISTENTE/AMMESSA

INTERRATO

PIANO TERRA 1 Residenza

PRIMO PIANO 1 Residenza

SECONDO PIANO

TERZO PIANO:

SOTTOTETTO:

INTERVENTI CONSENTITI *

- RESTAURO/RISANAMENTO CONSERVATIVO
 RISTRUTTURAZIONE EDILIZIA PARZIALE
 RISTRUTTURAZIONE EDILIZIA
 SOSTITUZIONE EDILIZIA
 DEMOLIZIONE SENZA RICOSTRUZIONE

SCHEMA

INTERVENTI AMMESSI SULL'INVOLUCRO ESTERNO

FRONTI TUTELATI

NOTE:

- 1 RESTAURO
 2 RIPRISTINO
 3 RIDEFINIZIONE

COPERTURA

NOTE:

- 1 RESTAURO
 2 RIPRISTINO
 3 RIDEFINIZIONE

AMPLIAMENTO TIPO

- SOTTOTETTO ESISTENTE ABITABILE
 CREAZIONE SOTTOTETTO
 ALLINEAMENTO COPERTURA
 SOPRAELEVAZIONE DI UN PIANO

AMPLIAMENTO PLANIMETRICO

TIPO 1 TIPO 2 TIPO 3

Volume massimo ampliamento mc

PRESCRIZIONI

Mantenere l'arco in facciata.

* Nel rispetto delle modalità specificate con il grado di tutela assegnato.

COMUNE DI MALO (VI)

VARIANTE AL P.R.G. - ANNO 2003

SCHEDA PUNTUALE DI INTERVENTO BENI AMBIENTALI E CULTURALI

Scheda n°

776

Scheda n° 776

Sub:



IMPIANTO ORIGINARIO

- CORRISPONDENTE
 MODIFICATO
 SOSTITUITO
 ASSENTE

GRADO DI CONSERVAZIONE

- BUONO
 DISCRETO
 SCADENTE
 PESSIMO

VALORE ARCHITETTONICO AMBIENTALE

- ELEVATO
 SIGNIFICATIVO
 MODESTO
 NULLO

GRADO DI TUTELA

4

DESTINAZIONE D'USO ESISTENTE/AMMESSA

INTERRATO

PIANO TERRA 1 Residenza

PRIMO PIANO 1 Residenza

SECONDO PIANO

TERZO PIANO:

SOTTOTETTO: 1 Residenza

INTERVENTI CONSENTITI *

- RESTAURO/RISANAMENTO CONSERVATIVO
 RISTRUTTURAZIONE EDILIZIA PARZIALE
 RISTRUTTURAZIONE EDILIZIA
 SOSTITUZIONE EDILIZIA
 DEMOLIZIONE SENZA RICOSTRUZIONE

SCHEMA

INTERVENTI AMMESSI SULL'INVOLUCRO ESTERNO

FRONTI TUTELATI

NOTE:

- 1 RESTAURO
 2 RIPRISTINO
 3 RIDEFINIZIONE

COPERTURA

NOTE:

- 1 RESTAURO
 2 RIPRISTINO
 3 RIDEFINIZIONE

AMPLIAMENTO TIPO

- SOTTOTETTO ESISTENTE ABITABILE
 CREAZIONE SOTTOTETTO
 ALLINEAMENTO COPERTURA
 SOPRAELEVAZIONE DI UN PIANO

AMPLIAMENTO PLANIMETRICO

TIPO 1 TIPO 2 TIPO 3

Volume massimo ampliamento mc

PRESCRIZIONI

* Nel rispetto delle modalità specificate con il grado di tutela assegnato.

COMUNE DI MALO (VI)

VARIANTE AL P.R.G. - ANNO 2003

SCHEDA PUNTUALE DI INTERVENTO BENI AMBIENTALI E CULTURALI

Scheda n°

777

Scheda n° 777

Sub:



IMPIANTO ORIGINARIO

- CORRISPONDENTE
- MODIFICATO
- SOSTITUITO
- ASSENTE

GRADO DI CONSERVAZIONE

- BUONO
- DISCRETO
- SCADENTE
- PESSIMO

VALORE ARCHITETTONICO AMBIENTALE

- ELEVATO
- SIGNIFICATIVO
- MODESTO
- NULLO

GRADO DI TUTELA

4

DESTINAZIONE D'USO ESISTENTE/AMMESSA

INTERRATO

PIANO TERRA 1 Residenza

PRIMO PIANO 1 Residenza

SECONDO PIANO

TERZO PIANO:

SOTTOTETTO: 1 Residenza

INTERVENTI CONSENTITI *

- RESTAURO/RISANAMENTO CONSERVATIVO
- RISTRUTTURAZIONE EDILIZIA PARZIALE
- RISTRUTTURAZIONE EDILIZIA
- SOSTITUZIONE EDILIZIA
- DEMOLIZIONE SENZA RICOSTRUZIONE

SCHEMA

INTERVENTI AMMESSI SULL'INVOLUCRO ESTERNO

FRONTI TUTELATI

NOTE:

- 1 RESTAURO
- 2 RIPRISTINO
- 3 RIDEFINIZIONE

COPERTURA

NOTE:

- 1 RESTAURO
- 2 RIPRISTINO
- 3 RIDEFINIZIONE

AMPLIAMENTO TIPO

- SOTTOTETTO ESISTENTE ABITABILE
- CREAZIONE SOTTOTETTO
- ALLINEAMENTO COPERTURA
- SOPRAELEVAZIONE DI UN PIANO

AMPLIAMENTO PLANIMETRICO

TIPO 1 TIPO 2 TIPO 3

Volume massimo ampliamento mc

PRESCRIZIONI

* Nel rispetto delle modalità specificate con il grado di tutela assegnato.

COMUNE DI MALO (VI)

VARIANTE AL P.R.G. - ANNO 2003

SCHEDA PUNTUALE DI INTERVENTO BENI AMBIENTALI E CULTURALI

Scheda n°

778

Scheda n° 778

Sub:



IMPIANTO ORIGINARIO

- CORRISPONDENTE
- MODIFICATO
- SOSTITUITO
- ASSENTE

GRADO DI CONSERVAZIONE

- BUONO
- DISCRETO
- SCADENTE
- PESSIMO

VALORE ARCHITETTONICO AMBIENTALE

- ELEVATO
- SIGNIFICATIVO
- MODESTO
- NULLO

GRADO DI TUTELA

4

DESTINAZIONE D'USO ESISTENTE/AMMESSA

INTERRATO

PIANO TERRA 1 Residenza

PRIMO PIANO 1 Residenza

SECONDO PIANO

TERZO PIANO:

SOTTOTETTO: 1 Residenza

INTERVENTI CONSENTITI *

- RESTAURO/RISANAMENTO CONSERVATIVO
- RISTRUTTURAZIONE EDILIZIA PARZIALE
- RISTRUTTURAZIONE EDILIZIA
- SOSTITUZIONE EDILIZIA
- DEMOLIZIONE SENZA RICOSTRUZIONE

SCHEMA

INTERVENTI AMMESSI SULL'INVOLUCRO ESTERNO

FRONTI TUTELATI

- 1 RESTAURO
- 2 RIPRISTINO
- 3 RIDEFINIZIONE

NOTE:

Uniformare ed allineare le forometrie.

COPERTURA

- 1 RESTAURO
- 2 RIPRISTINO
- 3 RIDEFINIZIONE

NOTE:

AMPLIAMENTO TIPO

- SOTTOTETTO ESISTENTE ABITABILE
- CREAZIONE SOTTOTETTO
- ALLINEAMENTO COPERTURA
- SOPRAELEVAZIONE DI UN PIANO

AMPLIAMENTO PLANIMETRICO

TIPO 1 TIPO 2 TIPO 3

Volume massimo ampliamento mc

PRESCRIZIONI

* Nel rispetto delle modalità specificate con il grado di tutela assegnato.

COMUNE DI MALO (VI)

VARIANTE AL P.R.G. - ANNO 2003

SCHEDA PUNTUALE DI INTERVENTO BENI AMBIENTALI E CULTURALI

Scheda n°

781

Scheda n° 781

Sub:



IMPIANTO ORIGINARIO

- CORRISPONDENTE
- MODIFICATO
- SOSTITUITO
- ASSENTE

GRADO DI CONSERVAZIONE

- BUONO
- DISCRETO
- SCADENTE
- PESSIMO

VALORE ARCHITETTONICO AMBIENTALE

- ELEVATO
- SIGNIFICATIVO
- MODESTO
- NULLO

GRADO DI TUTELA

4

DESTINAZIONE D'USO ESISTENTE/AMMESSA

INTERRATO

PIANO TERRA 1 Residenza

PRIMO PIANO 1 Residenza

SECONDO PIANO

TERZO PIANO:

SOTTOTETTO:

INTERVENTI CONSENTITI *

- RESTAURO/RISANAMENTO CONSERVATIVO
- RISTRUTTURAZIONE EDILIZIA PARZIALE
- RISTRUTTURAZIONE EDILIZIA
- SOSTITUZIONE EDILIZIA
- DEMOLIZIONE SENZA RICOSTRUZIONE

SCHEMA

INTERVENTI AMMESSI SULL'INVOLUCRO ESTERNO

FRONTI TUTELATI

NOTE:

- 1 RESTAURO
- 2 RIPRISTINO
- 3 RIDEFINIZIONE

COPERTURA

NOTE:

- 1 RESTAURO
- 2 RIPRISTINO
- 3 RIDEFINIZIONE

AMPLIAMENTO TIPO

- SOTTOTETTO ESISTENTE ABITABILE
- CREAZIONE SOTTOTETTO
- ALLINEAMENTO COPERTURA
- SOPRAELEVAZIONE DI UN PIANO

AMPLIAMENTO PLANIMETRICO

TIPO 1 TIPO 2 TIPO 3

Volume massimo ampliamento mc

PRESCRIZIONI

* Nel rispetto delle modalità specificate con il grado di tutela assegnato.

COMUNE DI MALO (VI)

VARIANTE AL P.R.G. - ANNO 2003

SCHEDA PUNTUALE DI INTERVENTO BENI AMBIENTALI E CULTURALI

Scheda n°

782

Scheda n° 782

Sub:



IMPIANTO ORIGINARIO

- CORRISPONDENTE
 MODIFICATO
 SOSTITUITO
 ASSENTE

GRADO DI CONSERVAZIONE

- BUONO
 DISCRETO
 SCADENTE
 PESSIMO

VALORE ARCHITETTONICO AMBIENTALE

- ELEVATO
 SIGNIFICATIVO
 MODESTO
 NULLO

GRADO DI TUTELA

4

DESTINAZIONE D'USO ESISTENTE/AMMESSA

INTERRATO		
PIANO TERRA	1	Residenza
PRIMO PIANO	1	Residenza
SECONDO PIANO		
TERZO PIANO:		
SOTTOTETTO:	1	Residenza

INTERVENTI CONSENTITI *

- RESTAURO/RISANAMENTO CONSERVATIVO
 RISTRUTTURAZIONE EDILIZIA PARZIALE
 RISTRUTTURAZIONE EDILIZIA
 SOSTITUZIONE EDILIZIA
 DEMOLIZIONE SENZA RICOSTRUZIONE

SCHEMA

INTERVENTI AMMESSI SULL'INVOLUCRO ESTERNO

FRONTI TUTELATI

NOTE:

- 1 RESTAURO
 2 RIPRISTINO
 3 RIDEFINIZIONE

COPERTURA

NOTE:

- 1 RESTAURO
 2 RIPRISTINO
 3 RIDEFINIZIONE

AMPLIAMENTO TIPO

- SOTTOTETTO ESISTENTE ABITABILE
 CREAZIONE SOTTOTETTO
 ALLINEAMENTO COPERTURA
 SOPRAELEVAZIONE DI UN PIANO

AMPLIAMENTO PLANIMETRICO

- TIPO 1 TIPO 2 TIPO 3

Volume massimo ampliamento mc

PRESCRIZIONI

* Nel rispetto delle modalità specificate con il grado di tutela assegnato.

COMUNE DI MALO (VI)

VARIANTE AL P.R.G. - ANNO 2003

SCHEDA PUNTUALE DI INTERVENTO BENI AMBIENTALI E CULTURALI

Scheda n°

786

Scheda n° 786

Sub:



IMPIANTO ORIGINARIO

- CORRISPONDENTE
 MODIFICATO
 SOSTITUITO
 ASSENTE

GRADO DI CONSERVAZIONE

- BUONO
 DISCRETO
 SCADENTE
 PESSIMO

VALORE ARCHITETTONICO AMBIENTALE

- ELEVATO
 SIGNIFICATIVO
 MODESTO
 NULLO

GRADO DI TUTELA

4

DESTINAZIONE D'USO ESISTENTE/AMMESSA

INTERRATO

PIANO TERRA 1 Residenza

PRIMO PIANO 1 Residenza

SECONDO PIANO

TERZO PIANO:

SOTTOTETTO: 1 Residenza

INTERVENTI CONSENTITI *

- RESTAURO/RISANAMENTO CONSERVATIVO
 RISTRUTTURAZIONE EDILIZIA PARZIALE
 RISTRUTTURAZIONE EDILIZIA
 SOSTITUZIONE EDILIZIA
 DEMOLIZIONE SENZA RICOSTRUZIONE

SCHEMA

INTERVENTI AMMESSI SULL'INVOLUCRO ESTERNO

FRONTI TUTELATI

NOTE:

- 1 RESTAURO
 2 RIPRISTINO
 3 RIDEFINIZIONE

COPERTURA

NOTE:

- 1 RESTAURO
 2 RIPRISTINO
 3 RIDEFINIZIONE

AMPLIAMENTO TIPO

- SOTTOTETTO ESISTENTE ABITABILE
 CREAZIONE SOTTOTETTO
 ALLINEAMENTO COPERTURA
 SOPRAELEVAZIONE DI UN PIANO

AMPLIAMENTO PLANIMETRICO

TIPO 1 TIPO 2 TIPO 3

Volume massimo ampliamento mc

PRESCRIZIONI

* Nel rispetto delle modalità specificate con il grado di tutela assegnato.

COMUNE DI MALO (VI)

VARIANTE AL P.R.G. - ANNO 2003

SCHEDA PUNTUALE DI INTERVENTO BENI AMBIENTALI E CULTURALI

Scheda n°

787

Scheda n° 787

Sub:



IMPIANTO ORIGINARIO

- CORRISPONDENTE
 MODIFICATO
 SOSTITUITO
 ASSENTE

GRADO DI CONSERVAZIONE

- BUONO
 DISCRETO
 SCADENTE
 PESSIMO

VALORE ARCHITETTONICO AMBIENTALE

- ELEVATO
 SIGNIFICATIVO
 MODESTO
 NULLO

GRADO DI TUTELA

3

DESTINAZIONE D'USO ESISTENTE/AMMESSA

INTERRATO		
PIANO TERRA	1	Residenza
PRIMO PIANO	1	Residenza
SECONDO PIANO		
TERZO PIANO:		
SOTTOTETTO:	1	Residenza

INTERVENTI CONSENTITI *

- RESTAURO/RISANAMENTO CONSERVATIVO
 RISTRUTTURAZIONE EDILIZIA PARZIALE
 RISTRUTTURAZIONE EDILIZIA
 SOSTITUZIONE EDILIZIA
 DEMOLIZIONE SENZA RICOSTRUZIONE

SCHEMA

INTERVENTI AMMESSI SULL'INVOLUCRO ESTERNO

FRONTI TUTELATI

NOTE:

- 1 RESTAURO
 2 RIPRISTINO
 3 RIDEFINIZIONE

COPERTURA

NOTE:

- 1 RESTAURO
 2 RIPRISTINO
 3 RIDEFINIZIONE

AMPLIAMENTO TIPO

- SOTTOTETTO ESISTENTE ABITABILE
 CREAZIONE SOTTOTETTO
 ALLINEAMENTO COPERTURA
 SOPRAELEVAZIONE DI UN PIANO

AMPLIAMENTO PLANIMETRICO

- TIPO 1 TIPO 2 TIPO 3

Volume massimo ampliamento mc

PRESCRIZIONI

* Nel rispetto delle modalità specificate con il grado di tutela assegnato.

COMUNE DI MALO (VI)

VARIANTE AL P.R.G. - ANNO 2003

SCHEDA PUNTUALE DI INTERVENTO BENI AMBIENTALI E CULTURALI

Scheda n°

790

Scheda n° 790 Oss Sub:



IMPIANTO ORIGINARIO

- CORRISPONDENTE
- MODIFICATO
- SOSTITUITO
- ASSENTE

GRADO DI CONSERVAZIONE

- BUONO
- DISCRETO
- SCADENTE
- PESSIMO

VALORE ARCHITETTONICO AMBIENTALE

- ELEVATO
- SIGNIFICATIVO
- MODESTO
- NULLO

GRADO DI TUTELA

4

DESTINAZIONE D'USO ESISTENTE/AMMESSA

INTERRATO

PIANO TERRA 1 Residenza

PRIMO PIANO 1 Residenza

SECONDO PIANO

TERZO PIANO:

SOTTOTETTO: 1 Residenza

INTERVENTI CONSENTITI *

- RESTAURO/RISANAMENTO CONSERVATIVO
- RISTRUTTURAZIONE EDILIZIA PARZIALE
- RISTRUTTURAZIONE EDILIZIA
- SOSTITUZIONE EDILIZIA
- DEMOLIZIONE SENZA RICOSTRUZIONE

SCHEMA

INTERVENTI AMMESSI SULL'INVOLUCRO ESTERNO

FRONTI TUTELATI

NOTE:

- 1 RESTAURO
- 2 RIPRISTINO
- 3 RIDEFINIZIONE

COPERTURA

NOTE:

- 1 RESTAURO
- 2 RIPRISTINO
- 3 RIDEFINIZIONE

AMPLIAMENTO TIPO

- SOTTOTETTO ESISTENTE ABITABILE
- CREAZIONE SOTTOTETTO
- ALLINEAMENTO COPERTURA
- SOPRAELEVAZIONE DI UN PIANO

AMPLIAMENTO PLANIMETRICO

TIPO 1 TIPO 2 TIPO 3

Volume massimo ampliamento mc

PRESCRIZIONI

E' previsto l'allineamento della copertura.

* Nel rispetto delle modalità specificate con il grado di tutela assegnato.

COMUNE DI MALO (VI)

VARIANTE AL P.R.G. - ANNO 2003

SCHEDA PUNTUALE DI INTERVENTO BENI AMBIENTALI E CULTURALI

Scheda n°

791

Scheda n° 791 Oss Sub:



IMPIANTO ORIGINARIO

- CORRISPONDENTE
- MODIFICATO
- SOSTITUITO
- ASSENTE

GRADO DI CONSERVAZIONE

- BUONO
- DISCRETO
- SCADENTE
- PESSIMO

VALORE ARCHITETTONICO AMBIENTALE

- ELEVATO
- SIGNIFICATIVO
- MODESTO
- NULLO

GRADO DI TUTELA

4

DESTINAZIONE D'USO ESISTENTE/AMMESSA

INTERRATO		
PIANO TERRA	1	Residenza
PRIMO PIANO		
SECONDO PIANO		
TERZO PIANO:		
SOTTOTETTO:	1	Residenza

INTERVENTI CONSENTITI *

- RESTAURO/RISANAMENTO CONSERVATIVO
- RISTRUTTURAZIONE EDILIZIA PARZIALE
- RISTRUTTURAZIONE EDILIZIA
- SOSTITUZIONE EDILIZIA
- DEMOLIZIONE SENZA RICOSTRUZIONE

SCHEMA

INTERVENTI AMMESSI SULL'INVOLUCRO ESTERNO

FRONTI TUTELATI

NOTE:

- 1 RESTAURO
- 2 RIPRISTINO
- 3 RIDEFINIZIONE

COPERTURA

NOTE:

- 1 RESTAURO
- 2 RIPRISTINO
- 3 RIDEFINIZIONE

AMPLIAMENTO TIPO

- SOTTOTETTO ESISTENTE ABITABILE
- CREAZIONE SOTTOTETTO
- ALLINEAMENTO COPERTURA
- SOPRAELEVAZIONE DI UN PIANO

AMPLIAMENTO PLANIMETRICO

TIPO 1 TIPO 2 TIPO 3

Volume massimo ampliamento mc

PRESCRIZIONI

E' previsto l'allineamento della copertura.

* Nel rispetto delle modalità specificate con il grado di tutela assegnato.

COMUNE DI MALO (VI)

VARIANTE AL P.R.G. - ANNO 2003

SCHEDA PUNTUALE DI INTERVENTO BENI AMBIENTALI E CULTURALI

Scheda n°

795

Scheda n° 795

Sub:



IMPIANTO ORIGINARIO

- CORRISPONDENTE
 MODIFICATO
 SOSTITUITO
 ASSENTE

GRADO DI CONSERVAZIONE

- BUONO
 DISCRETO
 SCADENTE
 PESSIMO

VALORE ARCHITETTONICO AMBIENTALE

- ELEVATO
 SIGNIFICATIVO
 MODESTO
 NULLO

GRADO DI TUTELA

1

DESTINAZIONE D'USO ESISTENTE/AMMESSA

INTERRATO

PIANO TERRA 0 Inutilizzato

PRIMO PIANO

SECONDO PIANO

TERZO PIANO:

SOTTOTETTO:

INTERVENTI CONSENTITI *

- RESTAURO/RISANAMENTO CONSERVATIVO
 RISTRUTTURAZIONE EDILIZIA PARZIALE
 RISTRUTTURAZIONE EDILIZIA
 SOSTITUZIONE EDILIZIA
 DEMOLIZIONE SENZA RICOSTRUZIONE

SCHEMA

INTERVENTI AMMESSI SULL'INVOLUCRO ESTERNO

FRONTI TUTELATI

NOTE:

- 1 RESTAURO
 2 RIPRISTINO
 3 RIDEFINIZIONE

COPERTURA

NOTE:

- 1 RESTAURO
 2 RIPRISTINO
 3 RIDEFINIZIONE

AMPLIAMENTO TIPO

- SOTTOTETTO ESISTENTE ABITABILE
 CREAZIONE SOTTOTETTO
 ALLINEAMENTO COPERTURA
 SOPRAELEVAZIONE DI UN PIANO

AMPLIAMENTO PLANIMETRICO

TIPO 1 TIPO 2 TIPO 3

Volume massimo ampliamento mc

PRESCRIZIONI

Per la chiesa di S. Valentino si prescrive il restauro conservativo

* Nel rispetto delle modalità specificate con il grado di tutela assegnato.

COMUNE DI MALO (VI)

VARIANTE AL P.R.G. - ANNO 2003

SCHEDA PUNTUALE DI INTERVENTO BENI AMBIENTALI E CULTURALI

Scheda n°

797

Scheda n° 797 Oss Sub:



IMPIANTO ORIGINARIO

- CORRISPONDENTE
- MODIFICATO
- SOSTITUITO
- ASSENTE

GRADO DI CONSERVAZIONE

- BUONO
- DISCRETO
- SCADENTE
- PESSIMO

VALORE ARCHITETTONICO AMBIENTALE

- ELEVATO
- SIGNIFICATIVO
- MODESTO
- NULLO

GRADO DI TUTELA

4

DESTINAZIONE D'USO ESISTENTE/AMMESSA

INTERRATO

PIANO TERRA 1 Residenza

PRIMO PIANO 1 Residenza

SECONDO PIANO

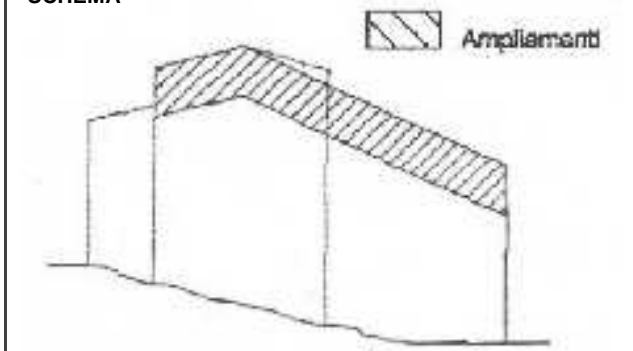
TERZO PIANO:

SOTTOTETTO: 1 Residenza

INTERVENTI CONSENTITI *

- RESTAURO/RISANAMENTO CONSERVATIVO
- RISTRUTTURAZIONE EDILIZIA PARZIALE
- RISTRUTTURAZIONE EDILIZIA
- SOSTITUZIONE EDILIZIA
- DEMOLIZIONE SENZA RICOSTRUZIONE

SCHEMA



INTERVENTI AMMESSI SULL'INVOLUCRO ESTERNO

FRONTI TUTELATI

NOTE:

- 1 RESTAURO
- 2 RIPRISTINO
- 3 RIDEFINIZIONE

COPERTURA

NOTE:

- 1 RESTAURO
- 2 RIPRISTINO
- 3 RIDEFINIZIONE

AMPLIAMENTO TIPO

- SOTTOTETTO ESISTENTE ABITABILE
- CREAZIONE SOTTOTETTO
- ALLINEAMENTO COPERTURA
- SOPRAELEVAZIONE DI UN PIANO

AMPLIAMENTO PLANIMETRICO

- TIPO 1
- TIPO 2
- TIPO 3

Volume massimo ampliamento mc

PRESCRIZIONI

E' concessa la sopraelevazione dell'edificio fino all'allineamento con il colmo di quello della scheda 798.

* Nel rispetto delle modalità specificate con il grado di tutela assegnato.

COMUNE DI MALO (VI)

VARIANTE AL P.R.G. - ANNO 2003

SCHEDA PUNTUALE DI INTERVENTO BENI AMBIENTALI E CULTURALI

Scheda n°

798

Scheda n° 798 Oss Sub:



IMPIANTO ORIGINARIO

- CORRISPONDENTE
- MODIFICATO
- SOSTITUITO
- ASSENTE

GRADO DI CONSERVAZIONE

- BUONO
- DISCRETO
- SCADENTE
- PESSIMO

VALORE ARCHITETTONICO AMBIENTALE

- ELEVATO
- SIGNIFICATIVO
- MODESTO
- NULLO

GRADO DI TUTELA

4

DESTINAZIONE D'USO ESISTENTE/AMMESSA

INTERRATO

PIANO TERRA 1 Residenza

PRIMO PIANO 1 Residenza

SECONDO PIANO

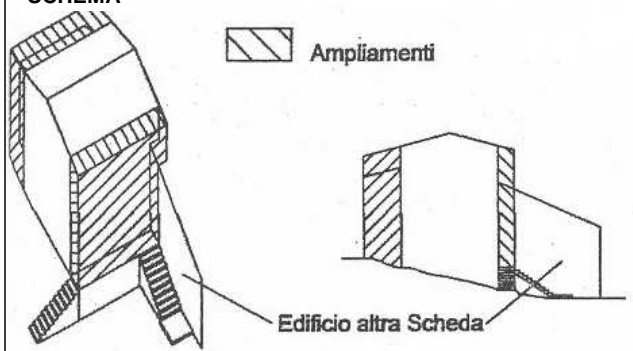
TERZO PIANO:

SOTTOTETTO: 1 Residenza

INTERVENTI CONSENTITI *

- RESTAURO/RISANAMENTO CONSERVATIVO
- RISTRUTTURAZIONE EDILIZIA PARZIALE
- RISTRUTTURAZIONE EDILIZIA
- SOSTITUZIONE EDILIZIA
- DEMOLIZIONE SENZA RICOSTRUZIONE

SCHEMA



INTERVENTI AMMESSI SULL'INVOLUCRO ESTERNO

FRONTI TUTELATI

NOTE:

- 1 RESTAURO
- 2 RIPRISTINO
- 3 RIDEFINIZIONE

COPERTURA

NOTE:

- 1 RESTAURO
- 2 RIPRISTINO
- 3 RIDEFINIZIONE

AMPLIAMENTO TIPO

- SOTTOTETTO ESISTENTE ABITABILE
- CREAZIONE SOTTOTETTO
- ALLINEAMENTO COPERTURA
- SOPRAELEVAZIONE DI UN PIANO

AMPLIAMENTO PLANIMETRICO

TIPO 1 TIPO 2 TIPO 3

Volume massimo ampliamento mc

160

PRESCRIZIONI

* Nel rispetto delle modalità specificate con il grado di tutela assegnato.

COMUNE DI MALO (VI)


VARIANTE AL P.R.G. - ANNO 2003

SCHEDA PUNTUALE DI INTERVENTO BENI AMBIENTALI E CULTURALI

Scheda n°

800

Scheda n° 800 Oss Sub:



IMPIANTO ORIGINARIO

- CORRISPONDENTE
- MODIFICATO
- SOSTITUITO
- ASSENTE

GRADO DI CONSERVAZIONE

- BUONO
- DISCRETO
- SCADENTE
- PESSIMO

VALORE ARCHITETTONICO AMBIENTALE

- ELEVATO
- SIGNIFICATIVO
- MODESTO
- NULLO

GRADO DI TUTELA

3

DESTINAZIONE D'USO ESISTENTE/AMMESSA

INTERRATO		
PIANO TERRA	1	Residenza
PRIMO PIANO	1	Residenza
SECONDO PIANO		
TERZO PIANO:		
SOTTOTETTO:	1	Residenza

INTERVENTI CONSENTITI *

- RESTAURO/RISANAMENTO CONSERVATIVO
- RISTRUTTURAZIONE EDILIZIA PARZIALE
- RISTRUTTURAZIONE EDILIZIA
- SOSTITUZIONE EDILIZIA
- DEMOLIZIONE SENZA RICOSTRUZIONE

SCHEMA

INTERVENTI AMMESSI SULL'INVOLUCRO ESTERNO

FRONTI TUTELATI

NOTE:

- 1 RESTAURO
- 2 RIPRISTINO
- 3 RIDEFINIZIONE

COPERTURA

NOTE:

- 1 RESTAURO
- 2 RIPRISTINO
- 3 RIDEFINIZIONE

AMPLIAMENTO TIPO

- SOTTOTETTO ESISTENTE ABITABILE
- CREAZIONE SOTTOTETTO
- ALLINEAMENTO COPERTURA
- SOPRAELEVAZIONE DI UN PIANO

AMPLIAMENTO PLANIMETRICO

TIPO 1 TIPO 2 TIPO 3

Volume massimo ampliamento mc

PRESCRIZIONI

* Nel rispetto delle modalità specificate con il grado di tutela assegnato.

COMUNE DI MALO (VI)

VARIANTE AL P.R.G. - ANNO 2003

SCHEDA PUNTUALE DI INTERVENTO BENI AMBIENTALI E CULTURALI

Scheda n°

801

Scheda n° 801 Oss Sub:



IMPIANTO ORIGINARIO

- CORRISPONDENTE
- MODIFICATO
- SOSTITUITO
- ASSENTE

GRADO DI CONSERVAZIONE

- BUONO
- DISCRETO
- SCADENTE
- PESSIMO

VALORE ARCHITETTONICO AMBIENTALE

- ELEVATO
- SIGNIFICATIVO
- MODESTO
- NULLO

GRADO DI TUTELA

3

DESTINAZIONE D'USO ESISTENTE/AMMESSA

INTERRATO

PIANO TERRA 1 Residenza

PRIMO PIANO

SECONDO PIANO

TERZO PIANO:

SOTTOTETTO: 1 Residenza

INTERVENTI CONSENTITI *

- RESTAURO/RISANAMENTO CONSERVATIVO
- RISTRUTTURAZIONE EDILIZIA PARZIALE
- RISTRUTTURAZIONE EDILIZIA
- SOSTITUZIONE EDILIZIA
- DEMOLIZIONE SENZA RICOSTRUZIONE

SCHEMA

INTERVENTI AMMESSI SULL'INVOLUCRO ESTERNO

FRONTI TUTELATI

NOTE:

- 1 RESTAURO
- 2 RIPRISTINO
- 3 RIDEFINIZIONE

COPERTURA

NOTE:

- 1 RESTAURO
- 2 RIPRISTINO
- 3 RIDEFINIZIONE

AMPLIAMENTO TIPO

- SOTTOTETTO ESISTENTE ABITABILE
- CREAZIONE SOTTOTETTO
- ALLINEAMENTO COPERTURA
- SOPRAELEVAZIONE DI UN PIANO

AMPLIAMENTO PLANIMETRICO

TIPO 1 TIPO 2 TIPO 3

Volume massimo ampliamento mc

PRESCRIZIONI

La regione approva con la prescrizione sull'utilizzo di materiali e formetrie tradizionali.

* Nel rispetto delle modalità specificate con il grado di tutela assegnato.

COMUNE DI MALO (VI)

VARIANTE AL P.R.G. - ANNO 2003

SCHEDA PUNTUALE DI INTERVENTO BENI AMBIENTALI E CULTURALI

Scheda n°

803

Scheda n° 803 Oss Sub:



IMPIANTO ORIGINARIO

- CORRISPONDENTE
- MODIFICATO
- SOSTITUITO
- ASSENTE

GRADO DI CONSERVAZIONE

- BUONO
- DISCRETO
- SCADENTE
- PESSIMO

VALORE ARCHITETTONICO AMBIENTALE

- ELEVATO
- SIGNIFICATIVO
- MODESTO
- NULLO

GRADO DI TUTELA

4

DESTINAZIONE D'USO ESISTENTE/AMMESSA

INTERRATO
PIANO TERRA 4-7 Accessorio/Deposito - Autorimessa
PRIMO PIANO
SECONDO PIANO
TERZO PIANO:
SOTTOTETTO:

INTERVENTI CONSENTITI *

- RESTAURO/RISANAMENTO CONSERVATIVO
- RISTRUTTURAZIONE EDILIZIA PARZIALE
- RISTRUTTURAZIONE EDILIZIA
- SOSTITUZIONE EDILIZIA
- DEMOLIZIONE SENZA RICOSTRUZIONE

SCHEMA

INTERVENTI AMMESSI SULL'INVOLUCRO ESTERNO

FRONTI TUTELATI

NOTE:

- 1 RESTAURO
- 2 RIPRISTINO
- 3 RIDEFINIZIONE

COPERTURA

NOTE:

- 1 RESTAURO
- 2 RIPRISTINO
- 3 RIDEFINIZIONE

AMPLIAMENTO TIPO

- SOTTOTETTO ESISTENTE ABITABILE
- CREAZIONE SOTTOTETTO
- ALLINEAMENTO COPERTURA
- SOPRAELEVAZIONE DI UN PIANO

AMPLIAMENTO PLANIMETRICO

TIPO 1 TIPO 2 TIPO 3

Volume massimo ampliamento mc

PRESCRIZIONI

* Nel rispetto delle modalità specificate con il grado di tutela assegnato.